

INFORMACJA

O STANIE MIENIA KOMUNALNEGO

wg stanu na dzień 30 września 2006 roku

Na dzień 30 września 2006 r. Gmina Miejska Bielsk Podlaski jest właścicielem gruntów (z wyłączeniem gruntów oddanych w użytkowanie wieczyste) o łącznej powierzchni **178,9540 ha**, w tym:

- oddanych w trwały zarząd i użytkowanie - **12,0237 ha**,
- stanowiących drogi gminne - **65,9027 ha**.

Pozostałe grunty zasobu miejskiego stanowią parki i tereny zieleni, cmentarze, targowice, place, tereny inwestycyjne, grunty rolne i nieużytki.

Powierzchnia gruntów gminnych oddanych w użytkowanie wieczyste wynosi **124,7359 ha**.

Wpływ należności z tytułu wieczystego użytkowania wynosi 498.433,71 zł, z tytułu trwałego zarządu 4.395,05 zł.

Grunty znajdujące się w użytkowaniu wieczystym osób prawnych i osób fizycznych ilustruje **tabela nr 1**.

OBRÓT GRUNTÓW GMINNYCH w okresie od 1 października 2005 r. do 30 września 2006 r.

I. Sprzedaż nieruchomości stanowiących własność Gminy Miejskiej Bielsk Podlaski

Lp.	Lokalizacja nr geodezyjny	Powierzchnia (ha)	Cena nieruchomości w zł (netto)
1.	ul. Kazimierzowska 2668/8, 2668/10, 2668/13	0,0238	196.261,50
2.	ul. Szarych Szeregów 3652/75	0,0617	16.993,00
3.	ul. Szarych Szeregów 3652/74	0,0575	14.184,60
4.	ul. Piłsudskiego 1404/5, 1403/3, 1402/2	0,0624	45.592,60
5.	ul. Jagiellońska 3031/7	0,0285	7.430,40
6.	ul. Szarych Szeregów 3652/45	0,0579	18.294,00

0,2918

Sprzedaż bezprzetargowa

Lp.	Lokalizacja nr.geodezyjny	Powierzchnia (ha)	Cena nieruchomości w zł (netto)
1.	ul. Hołowieska 7 3543/7	0,5573	617,00

W dniu 08 grudnia 2005 r. aktem notarialnym sprzedano zabudowaną nieruchomość dom wczasowy „Dworek Smulskich” w trybie bezprzetargowym na rzecz Parafii Rzymskokatolickiej p.w. Opatrzności Bożej w Bielsku Podlaskim. Przy sprzedaży zastosowano bonifikatę 99,7% ustalonej ceny nieruchomości.

Łączna kwota przychodu z tytułu sprzedaży - **299.373,10 zł.**

Zamiana nieruchomości

Dokonano zamiany działki stanowiącej własność Gminy Miejskiej Bielsk Podlaski oznaczonej nr. geod. 4147/1 o pow. 42m² na działkę stanowiącą własność osoby fizycznej oznaczoną nr. geod. 4146/2 o pow. 48 m². Gmina Miejska dopłaciła różnicę w powierzchni zamienianych działek kwotę 218,00 zł. Zamiany dokonano w celu polepszenia układu komunikacyjnego w rejonie ul. M. Konopnickiej.

Akt notarialny z 28 września 2006r.

II. Sprzedaż lokali mieszkalnych

Z gminnego zasobu mieszkaniowego dokonano wyodrębnienia i sprzedaży w trybie bezprzetargowym na rzecz najemców 5 lokali mieszkalnych o łącznej powierzchni użytkowej 186,14 m². Należność ze sprzedaży tych lokali z zastosowaniem 50 % bonifikaty wyniosła łącznie 62.213,50 zł. Wpływ należności ze sprzedaży lokali wyniósł 105.555,43 zł w tym spłata rat z lat ubiegłych 9.997,93 zł.

III. Użytkowanie wieczyste

W okresie objętym informacją nastąpiła sprzedaż 2 nieruchomości gruntowych na rzecz ich wieczystych użytkowników

- aktem notarialnym z dnia 08 grudnia 2005 r. sprzedano nieruchomość o nr geodezyjnym 1541/14 o pow. 224 m² przy ul. Krynicznej ;

- aktem notarialnym z dnia 25 maja 2006 r. sprzedano nieruchomość o nr geodezyjnym 2658/5 o pow. 239 m² przy ul. Kazimierzowskiej .

Ponadto w dniu 23 czerwca 2006 r. i 12 lipca 2006 r. Spółdzielnia Mieszkaniowa w Bielsku Podlaskim przy ul. 11 Listopada zrzekła się prawa użytkowania wieczystego gruntu zajętego pod drogi o łącznej powierzchni 0,4363 ha .

Wpływ należności z tytułu odpłatnego przekształcenia prawa użytkowania wieczystego – spłata rat z lat ubiegłych wynosi 37.555,46 zł.

IV. Dzierżawa nieruchomości gminnych na cele:

- rolnicze i ogrodnicze - powierz. 38,5 ha,
- nierolnicze - powierz. 3,0 ha.

Wpływ należności z tytułu dzierżaw wynosi 192.935,72 zł.

V. Nabywanie gruntów w trybie umów cywilno-prawnych:

Działka 536/2 - powierz. 0,5493 ha - ul. Dubiażyńska za kwotę 28 465,00 zł,
Działka 2521/1 - powierz. 0,0800 ha - ul. Mickiewicza za kwotę 50 000,00 zł.

VI. Przejmowanie nieruchomości pod drogi:

1. Na podstawie przepisów ustawy z dnia 13.10.1998 r. Przepisy wprowadzające ustawy reformujące administrację publiczną (Dz. U. Nr 133, poz. 872 z późn. zm.) Wojewoda Podlaski potwierdził prawo własności na rzecz Gminy Miejskiej Bielsk Podlaski następujących nieruchomości zajętych pod drogi miejskie:
 - ul. Krucza – działki nr 1233/6 i 4728 o łącznej powierzchni 0,1650 ha,
 - ul. Myśliwska – działki nr 3665/2, 3671/2, 831, 839/2, 728 i 729 o łącznej powierzchni 0,2443 ha,
 - ul. Wrzosowa – działki nr 3572 i 3533/5 o łącznej powierzchni 0,2198 ha,
 - ul. Obwodowa – działki nr 21/2 o powierzchni 0,0216 ha,
 - ul. Bohaterów Września – działki nr 202/1 i 200/1 o łącznej powierzchni 0,0140 ha,
 - ul. Dubicze – działka nr 3056/6 o powierzchni 0,0003 ha,

- ul. Batorego – działki nr 3145/2, 3142/4 i 3141/2 o łącznej powierzchni 0,0068 ha.

VII. Majątek Gminy Miejskiej zaewidencjonowany w ewidencji księgowej:

Na stanie Urzędu Miasta zaewidencjonowany jest majątek o ogólnej wartości 86.464.466,57 zł brutto, z czego umorzenie wynosi 11.390.385,90 zł, wartość gruntów 39.416.152,02 zł **/tabela nr 2/**.

W zasobach komunalnych znajdują się lokale mieszkalne w budynkach wielorodzinnych o wartości księgowej netto 5.595.568,05 zł. **/tabela nr 2/**

Gmina Miejska objęła 199 nowych udziałów o wartości nominalnej 500 złotych każdy i pokrywa je aportem w postaci sieci wodociagowych, kanalizacji sanitarnych wybudowanych na terenie miasta Bielsk Podlaski w 2005 r. zgodnie z Uchwałą Rady Miasta Bielsk Podlaski Nr LI/265/06 z dnia 28 lutego 2006 r. /aport przekazany – akt notarialny nr 5072/2006 z dnia 12.09.2006 r./

Uchwałą Nr LIV/270/06 z dnia 30 maja 2006 r. Rada Miasta Bielsk Podlaski uchwaliła, iż z dniem 1 stycznia 2007 r. tworzy się jednostkę budżetową pod nazwą: **Zarząd Zasobu Komunalnego**.

Uchwałą Nr LI/280/06 z dnia 27 czerwca 2006 r. Rada Miasta Bielsk Podlaski wyraziła zgodę na sprzedaż w drodze bezprzetargowej i udzielenie bonifikaty w wysokości 98,4% nieruchomości niezabudowanej, położonej w Bielsku Podlaskim przy ul. Dubiażyńskiej oznaczonej nr. geodezyjnym 536/2 o powierzchni 5493 m² na rzecz Parafii Prawosławnej p/w Opieki Matki Boskiej z przeznaczeniem na urządzenie cmentarza wraz z obiektem sakralnym.

Aktualny stan mienia komunalnego będącego w ewidencji Urzędu Miasta ilustruje **tabela nr 2**.

Stan mienia zaewidencjonowanego w zakładach budżetowych przedstawia **tabela nr 4**, jednostek budżetowych **tabela nr 5**, instytucji kultury **tabela nr 6**.

VIII. Mienie dotyczące praw majątkowych:

1. Akcje w kapitale Miejskiego Przedsiębiorstwa Energetyki Ciepłej S.A.

Na poczet kapitału akcyjnego wniesiono:

- grunty o powierzchni 61.625 m² o wartości 479.993,00 zł,
- budynki i budowle o wartości 4.805.584,00 zł,
- gotówka w kwocie 4.272.883,00 zł.

Wielkość kapitału na dzień 30.09.2006 r. wynosi 9.558.400,00 zł., wartość nominalna jednej akcji wynosi 100 zł, ilość akcji – 95.854.

2. Udziały Gminy Miejskiej w Spółce Przedsiębiorstwa Komunalnego wynoszą 21.699.500,00 i dzielą się na 43.399 równych i niepodzielnych udziałów po 500 zł każdy.
3. Z majątku przekazanego do użytkowania podmiotom gospodarczym na podstawie umów dzierżaw dochody w budżecie 2007 r. zaplanowano na kwotę 135.284,00 zł.
4. Planowane dochody ze sprzedaży mienia komunalnego w 2007 roku opisano w części objaśniającej do budżetu.

IX. Planowane dochody na 2007 r. z tytułu wykonania prawa własności i innych praw majątkowych przedstawia tabela nr 7

Informacje przygotował:

Referat Gospodarki Przestrzennej

Referat Gospodarki Komunalnej, Handlu i Rolnictwa

Referat FinansowoBudżetowy

BURMISTRZ MIASTA

Eugeniusz Berzowicz



Tabela Nr 1

**Grunty Gminy Miejskiej Bielsk Podlaski oddane w użytkowanie wieczyste
według stanu na dzień 30.09.2006 r.**

Podmioty prawa użytkowania wieczystego		powierzchnia gruntu /ha/	wartość gruntu tys. zł
Osoby prawne	Gminne osoby prawne (PK Sp. z o.o.)	2,7854	492,4
	Spółdzielnie mieszkaniowe	36,9218	11.899,9
	Spółdzielnie (inne)	4,7869	1.257,2
	Spółki prawa handlowego (spółka z o.o., spółka akcyjna)	16,7001	3.477,2
	Polski Związek Działkowców	39,9878	3072,6
	Komunalne Instytucje Kultury (BDK, MBP)	0,4096	31,3
	Stowarzyszenia (LOK, Cech Rzemiosł Różnych)	0,2575	162,6
	Razem	101,8491	20393,2
Osoby fizyczne	na cele mieszkaniowe	11,6451	3144,2
	na cele inne niż mieszkaniowe	7,1568	1758,5
	związane z własnością lokali	3,7987	1059,20
	związane z własnością garaży	0,2862	122,2
	Razem	22,8868	6084,1
Razem		124,7359	26477,3


BURMISTRZ MIASTA

 Eugeniusz Berżnowiec

Tabela 2

**MIENIE ZAEWIDENCJONOWANE W URZĘDZIE MIASTA
W/G STANU NA 30.09.2006 r.**

Lp	Opis Nieruchomości	Położenie	Nr. geod. Działek	Pow. Działki / m ² /	Wartość Księgowa gruntu w zł	Środki trwałe		
						Brutto	Umorzenie	Netto
						Budynki		
						Budowle Inne		
1	2	3	4	5	6	7	8	9
1.	Ratusz	ul. Mickiewicza	1598/1	2738	48.791,00	180.286,00 3.564,00	46.198,30 3.434,22	134.087,70 129,78
2.	Hala targowa /Spedycja – Wschód Spółka z o.o/	ul. Kryniczna	1541/5	893	6.444,90	371.242,90 ----	82.954,04 ----	288.288,86 ----
3.	Składowisko odpadów stałych					118.509,64 4.344.627,54 87.569,79	---- ---- ----	118.509,64 4.344.627,54 87.569,79
4.	Była baza POM /3 dzierżawców/	ul. Białowieska	3474/4 3474/6, 3474/38,	9655	202.272,25	294.031,98 14.800,47	129.455,50 9.541,72	164.576,48 5.258,75

Lp	Opis Nieruchomości	Położenie	Nr. geod. Działek	Pow. Działki / m ² /	Wartość Księgowa gruntu w zł	Środki trwałe		
						Brutto	Umorzenie	Netto
						Budynki		
						Budowle		
						Inne		
1	2	3	4	5	6	7	8	9
5.	Budowle przejęte od PZZ	ul. Kleszczelowska	178/7, 178/8 178/9, 157/7	3123	7.715,72	---- 84.549,91	--- 29.916,84	--- 54.633,07
6.	Budowle przekazane Przez PRDiM (basen na bitum)	ul. Brańska	230	8393	41.965,00	---- 3.300,00	--- 1.540,50	--- 1.759,50
7.	Budynek i budowle po zlikwidowanym przedszkolu nr 4	ul. Obozowa 19	839/5, 839/6, 839/7, 839/8,	4310	64.650,00	664.458,43 171.087,56	571.645,86 171.087,56	92.812,57 ---
8.	Budynki niemieszkalne, garaże, budynki gospodarcze	ul. Kazimierzowska ul. Piłsudskiego ul. Strzelnicza	2668/12, 1280/3, 840/3	1627	10.630,84	52.381,99 ----	18.043,70 ---	34.338,29 ----

Lp	Opis Nieruchomości	Położenie	Nr. geod. Działek	Pow. Działki / m ² /	Wartość Księgowa gruntu w zł	Środki trwałe		
						Brutto	Umorzenie	Netto
						Budynki		
						Budowle		
						Inne		
1	2	3	4	5	6	7	8	9
9.	Grunty gm. Miejskiej będące w wieczystym użytkowaniu osób fizycznych i prawnych /wartość księgowa/				22.940.154,67	---- ----	---- ----	---- ----
10.	Pozostałe grunty gm. Miejskiej				15.247.504,09	----	----	----
11.	Budynki, budowle targowicy ciężkiej	ul. Żwirki i Wigury	1074/12 1074/11 1074/5	47227	395.557,83	11.482,29 530.606,78	11.482,29 530.606,78	---- ----
12.	Budynki, budowle Targowicy lekkiej	ul. Kryniczna	1541/10	2754	25.612,20	253.114,63 437.273,04	23.120,91 23.734,42	229.993,72 413.538,62
13.	Plac przydworcowy	ul. Białowieska ul. Kolejowa	3244/2 3244/3 3245/3 3245/13 3245/16	1736	15.278,04	---- 257.016,37	---- 139.707,94	---- 117.308,43


Lp	Opis Nieruchomości	Położenie	Nr. geod. Działek	Pow. Działki / m ² /	Wartość Księgowa gruntu w zł	Środki trwałe		
						Brutto	Umorzenie	Netto
						Budynki		
						Budowle Inne		
1	2	3	4	5	6	7	8	9
14.	Mosty, kładki, przepusty	Rzeka Lubka Rzeka Biała				---- 1.815.640,05	---- 224.871,36	---- 1.590.768,69
15.	Budynki wielorodzinne komunalne					9.130.022,99 ----	3.534.454,94 ----	5.595.568,05 ----
16.	Ulice miejskie, drogi, chodniki, wjazdy, parkingi					---- 17.710.575,93	---- 2.898.789,99	---- 14.811.785,94
17.	Kanalizacja deszczowa					---- 6.301.105,35	---- 1.072.288,27	---- 5.228.817,08
18.	Pawilon Handlowy /lokalne użytkowe/	ul. Widowska ul. Mickiewicza	2577/2 2595/2 2595/3	2658	24.719,40	508.633,01 ----	258.568,10 ----	250.064,91 ----

Lp	Opis Nieruchomości	Położenie	Nr. geod. Działek	Pow. Działki / m ² /	Wartość Księgowa gruntu w zł	Środki trwałe		
						Brutto	Umorzenie	Netto
						Budynki		
						Budowle		
Inne								
1	2	3	4	5	6	7	8	9
19.	Parki, zieleńce, place zabaw		3242/6 3243/4 1618/3 4694/5 4692/1 4692/2, 4392 4693/1, 2995	40735	355.374,08	---- 41.197,00	---- 4.721,61	---- 36.475,39
20.	Ogrodzenie cmentarza komunalnego	ul. Mickiewicza				157.177,98	----	157.177,98
21.	Pętle MPK	ul. Mickiewicza ul. Kleszczelowska	Część działki 1933, 178/11	1273	15.726,00	---- 67.989,76	---- 17.071,94	---- 50.917,82
22.	Oświetlenie, linie energetyczne, iluminacje					---- 967.551,06	---- 171.692,24	---- 795.858,82
23.	Budynki gospodarcze komunalne i inne					59.154,27	36.750,91	22.403,36

Lp	Opis Nieruchomości	Położenie	Nr. geod. Działek	Pow. Działki / m ² /	Wartość Księgowa gruntu w zł	Środki trwałe		
						Brutto	Umorzenie	Netto
						Budynki		
						Budowle		
Inne								
1	2	3	4	5	6	7	8	9
	(przy budynkach mieszkalnych)					56.428,65	38.447,33	17.981,32
23.	Kanały co i cw					---- 340.809,11	---- 194.482,31	---- 146.326,80
24.	Siedziba Urzędu Miasta Ogółem: w tym: Budynki Budowle Pozostałe środki trwałe w tym: - sprzęt komputerowy - Samochody os. Polonez i Ford - Kopiarki - Ciągniki,przyczepy - Urządzenia włączające syreny alarmowe - Scena estradowa z oświetleniem - wew. sieć tel., centrala tel.	ul. Kopernika 1	2962/2 2962/3 udz. 1/3	1228	13.756,00	2.012.126,07 552.645,17 4.194,27 1.455.286,63 589.781,47 95.759,23 35.526,40 147.755,00 19.762,78 118.432,78 24.070,40	1.145.776,32 293.326,60 2.882,19 849.567,53 309.664,54 45.593,28 18.992,75 35.082,46 14.115,89 6.600,09 12.219,43	866.349,75 259.318,57 1.312,08 605.719,10 280.116,93 50.165,95 16.533,65 112.672,54 5.646,89 111.832,69 11.850,97

Lp	Opis Nieruchomości	Położenie	Nr. geod. Działek	Pow. Działki / m ² /	Wartość Księgowa gruntu w zł	Środki trwałe		
						Brutto	Umorzenie	Netto
						Budynki		
						Budowle Inne		
1	2	3	4	5	6	7	8	9
	Ogółem:				39.416.152,02	47.048.314,55	11.390.385,90	35.657.928,65

Wartości niematerialne i prawne w tym programy komputerowe 133.681,26 zł.

BURMISTRZ MIASTA

 Bogdan Barzowicz

ZBIORCZE ZESTAWIENIE DRÓG MIEJSKICH
na dzień 30.09.2006 rok

Lp	Rodzaj nawierzchni	Długość mb	Powierzchnia m ²
1.	2	3	4
1.	<i>Nawierzchnia bitumiczna</i>	37.492	237.795
2.	<i>Nawierzchnia betonowa</i>	5.610	31.843
3.	<i>Nawierzchnia brukowa</i>	923	4.941
4.	<i>Nawierzchnia żuźłowa</i>	1.481	8.250
5.	<i>Nawierzchnia żwirowa</i>	9.366	54.934
6.	<i>Nawierzchnia gruntowa</i>	16.094	91.632
	Razem:	70.966	429.395

Tabela ujmuje drogi publiczne, wskazując tylko szerokość i długość jezdni, nie uwzględnia dróg wewnętrznych i pozostałych elementów pasa drogowego /chodniki, pobocza, zieleńce itp./

BURMISTRZ MIASTA

Eugeniusz Berezowiec

TABELA NR 4

MIENIE ZAEWIDENCJONOWANE W JEDNOSTKACH BUDŻETOWYCH

Lp.	Nazwa jednostki budżetowej	Położenie Nieruchomości	Środki trwałe		
			Brutto	Umorzenie	Netto
			Budynki i budowle		
			Maszyny i urz. techn.		
			Środki transport.		
			Pozost. śr. trwałe		
1	2	3	4	5	6
1.	Środowiskowy Dom Samopomocy	ul. Kazimierzowska	305.166,00	61.460,63	243.705,37
			11.500,00	500,00	11.000,00
			-----	-----	-----
			72.625,61	72.625,61	-----
2.	Miejski Ośrodek Pomocy Społecznej	ul. Kazimierzowska 18	366.943,19	74.153,10	292.790,09
			97.791,47	80.458,89	17.332,58
			-----	-----	-----
			74.724,86	74.824,86	-----
3.	Miejski Ośrodek Sportu i Rekreacji	ul. Orzeszkowej ul. Rejtana	1.450.761,00	577.616,37	873.144,63
			285.654,00	221.901,70	63.752,30
			45.649,89	45.649,89	-----
			72.468,27	72.468,27	-----
4.	Szkoła Podstawowa Nr 2	ul. Wysockiego 6	2.063.518,10	1.832.470,30	231.047,80
			32.760,18	13.764,10	18.996,08
			-----	-----	-----
			215.226,81	215.226,81	-----
5.	Zespół Szkół z Dodatkową Nauką Języka Białoruskiego	ul. Poniatowskiego 9	2.215.914,35	591.968,75	1.623.945,60
			117.680,36	37.006,02	80.674,34
			-----	-----	-----

Lp.	Nazwa jednostki budżetowej	Położenie Nieruchomości	Środki trwałe		
			Brutto	Umorzenie	Netto
			Budynki i budowle		
			Maszyny i urz. techn.		
			Środki transport.		
			Pozost. śr. trwałe		
1	2	3	4	5	6
			374.208,48	374.208,48	-----
6.	Zespół Szkół im. A. Mickiewicza	ul. Mickiewicza 126	3.092.031,80 79.449,59 ----- 353.118,28	1.313.802,00 36.444,19 ----- 353.118,28	1.778.229,80 43.005,40 ----- -----
7.	Szkoła Podstawowa Nr 5	ul. Kopernika 3	369.061,37 18.954,02 ----- 78.681,53	84.762,90 13.342,02 ----- 78.681,53	284.298,47 5.612,00 ----- -----
8.	Gimnazjum Nr 1	ul. Kościuszki 21	3.814.574,50 17.095,69 ----- 429.409,13	2.700.088,60 15.734,96 ----- 382.480,06	1.114.485,90 1.360,40 ----- 46.929,07

Wartość środków trwałych oraz ich umorzenie podane wg informacji udzielonej przez jednostki budżetowe.

Wartości niematerialne i prawne na kwotę 69.740,53 zł,

Inwestycje rozpoczęte – 41.527,99 zł Gimnazjum Nr 1, - 2.000,00 zł Szkoła Podstawowa nr 2


BURMISTRZ MIASTA

 Eugeniusz Berezowiec

TABELA NR 5

MIENIE ZAEWIDENCJONOWANE W ZAKŁADACH BUDŻETOWYCH

Lp.	Nazwa zakładu budżetowego	Położenie Nieruchomości	Środki trwałe		
			Brutto	Umorzenie	Netto
			Budynki i budowle		
			Maszyny i urz. techn.		
			Środki transport.		
			Pozost. środki trw. Obiekty inż. lądowej i wodnej		
1	2	3	4	5	6
1.	Przedszkole Nr 3	ul. Żeromskiego	447.405,40	120.609,20	326.796,20
			21.450,00	7.950,00	13.500,00
			-----	-----	-----
			98.134,34	98.134,34	-----
			-----	-----	-----
2.	Przedszkole Nr 5	ul. Kościuszki	352.320,24	243.160,72	109.159,52
			3.592,90	3.592,90	-----
			-----	-----	-----
			53.185,80	38.964,99	14.220,81
			-----	-----	-----
3.	Przedszkole Nr 7	ul. Kazanowskiego	154.731,76	68.488,61	86.243,15
			1.180,60	1.180,60	-----
			-----	-----	-----
			91.967,62	91.967,62	-----
			-----	-----	-----
4.	Przedszkole Nr 9	ul. Kazanowskiego	303.163,36	127.690,89	175.472,47
			6.628,16	6.628,16	-----
			-----	-----	-----
			60.648,16	47.391,38	13.256,78
			-----	-----	-----

Lp.	Nazwa zakładu budżetowego	Położenie Nieruchomości	Środki trwałe		
			Brutto	Umorzenie	Netto
			Budynki i budowle		
			Maszyny i urz. techn.		
			Środki transport.		
			Pozost. środki trw. Obiekty inż. lądowej i wodnej		
1	2	3	4	5	6
5.	Pływalnia Miejska „WODNIK”	ul. Kazimierzowska 3B	10.872.834,10	543.641,70	10.329.192,40
			138.688,55	40.022,41	98.666,14
			-----	-----	-----
			162.313,57	162.313,57	-----
			1.257.821,27	302.322,82	955.498,45

Wartość środków trwałych oraz ich umorzenie podane wg informacji zakładów budżetowych .

Wartości niematerialne i prawne na kwotę 10.338,04 zł .


BURMISTRZ MIASTA

 Eugeniusz Beresowicz

TABELA NR 6

MIENIE ZAEWIDENCJONOWANE W INSTYTUCJACH KULTURY

Lp.	Nazwa instytucji kultury	Położenie nieruchomości	Nr geod. Działki będącej w wieczystym użytkowaniu	Powierzchnia działki /m ² /	Wartość gruntu w wieczystym użytkowaniu	Środki trwałe		
						Brutto	Umorzenie	Netto
						Budynki i budowle		
						Maszyny i urz. techn.		
						Środki transport.		
1	2	3	4	5	6	Pozost. śr. trwałe	7	8
1.	Miejska Biblioteka Publ.	ul. Kazimierzowska	4805	2709	20.626,40	599.672,38	314.827,92	284.844,46
						55.393,51	52.908,51	2.485,00
						-----	-----	-----
						28.304,15	28.304,15	-----
2.	Bielski Dom Kultury	ul. 3-go Maja	1616/1	1387	10.671,90	463.045,69	347.284,33	115.761,36
						18.743,24	15.239,06	3.504,18
						-----	-----	-----
						254.845,58	253.600,64	1.244,94

Wartość środków trwałych oraz ich umorzenie podane wg informacji udzielonej przez w/w instytucje.

Wartości niematerialne i prawne (wartość brutto) na kwotę 8.626,41 zł.


BURMISTRZ MIASTA

 Eugeniusz Berezowiec

Tabela nr 7

**Planowane dochody na 2007 rok uzyskane z gospodarki gruntami
i nieruchomościami**

Lp.	Wyszczególnienie	Kwota w zł.
1.	Wpływy z tytułu przekształcenia prawa użytkowania wieczystego przysługującego osobom fizycznym w prawo własności /w tym spłata rat z tytułu dokonanego już przekształcenia z lat ubiegłych/	35.000
2.	Wpływy z najmu i dzierżawy składników majątkowych Skarbu Państwa lub jednostek samorządu terytorialnego lub innych jednostek zaliczanych do sektora finansów publicznych oraz innych umów o podobnym charakterze	135.284
3.	Wpływy z tytułu odpłatnego nabycia prawa własności nieruchomości oraz prawa użytkowania wieczystego nieruchomości / ze sprzedaży nieruchomości/	91.000
4.	Wpływy ze sprzedaży składników majątkowych	100.000
5.	Wpływy z opłat za zarząd, użytkowanie i użytkowanie wieczyste nieruchomości	314.000
	Ogółem :	675.284

Burmistrz Miasta
Eugeniusz Berdzowiec