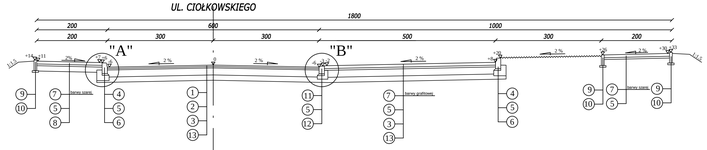

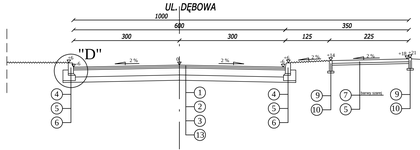

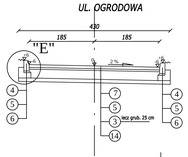

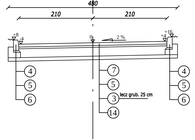

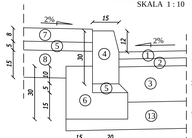

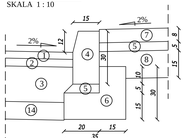

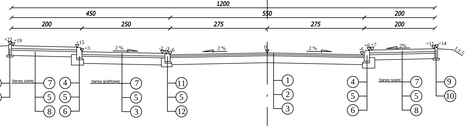

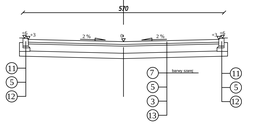

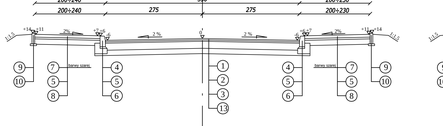

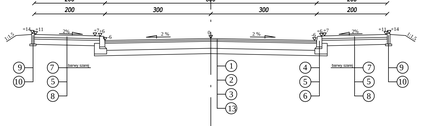

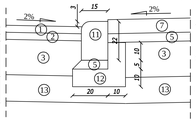

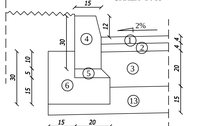

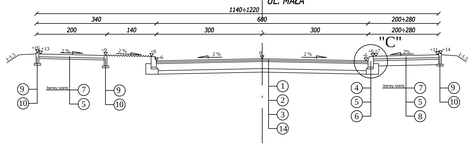

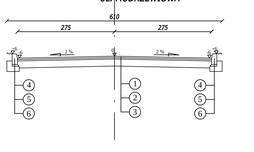

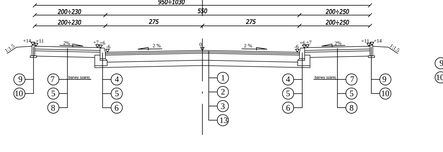

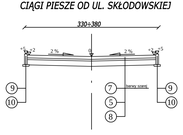

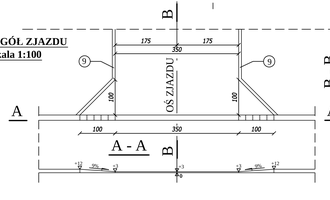

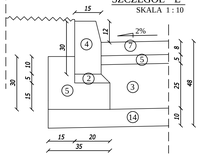

LEGENDA:

1. - warstwa ścieralna z betonu asfaltowego grub. 4 cm
2. - warstwa wiążąca z betonu asfaltowego grub. 4 cm
3. - podbudowa z kruszywa łamanego stabilizowanego mechanicznie grub. 20 cm
4. - krawężnik betonowy 15 x 30 cm
5. - podsypka piaskowo - cementowa grub. 5 cm
6. - ława betonowa z oporem 30 x 35 cm
7. - betonowa kostka brukowa grub. 8 cm
8. - podbudowa z kruszywa naturalnego stabilizowanego mechanicznie grub. 15 cm
9. - obrzeże betonowe 30 x 8 cm
10. - podsypka piaskowa grub. 5 cm
11. - krawężnik betonowy najazdowy 15 x 22 cm
12. - ława betonowa z oporem 25 x 30 cm
13. - warstwa podłoża z gruntu stabilizowanego cementem o Rm=2,5 MPa grub. 15 cm
14. - warstwa podłoża z gruntu stabilizowanego cementem o Rm=1,5 MPa grub. 10 cm

Drogowskaz
M. Gwiazdowski, A. Sosnowski, M. Grzybowska
ul. Elwasterska 13/22, 15-620 Białystok
tel. (085) 652 06 80, e-mail: drogowskaz-sc@o2.pl

Stadium: P.B.	Nazwa rysunku: Przekroje konstrukcyjne		Rysunek nr: 4
Skala: 1:50	Obiekt: Budowa zewnętrznej pozbu, chodników, parkingów, zjazdów indywidualnych, sieci kanalizacji deszczowej, kanalizacji sanitarnej, sieci wodociągowej, oświetlenia ulicznego oraz przebudowa napowietrznych linii energetycznych niezbędna ekscmaga w pasach drogowych ulic: Krótkiej, Małej, Modrzewiowej, Parkowej, Dębowej, Ogrodowej, Taraszkiewicza, Skłodowskiej, Niecałej, Ciołkowskiego, Ciołkowskiego, Ogrodowej, Dębowej, Taraszkiewicza, Skłodowskiej, Niecałej, Parkowej, Krótkiej, Małej, Modrzewiowej, Ciąg pieszo-jezdny od ul. Ciołkowskiego, Ciągi piesze od ul. Skłodowskiej, Ciąg pieszo-jezdny od ul. Ciołkowskiego, Ciągi piesze od ul. Skłodowskiej, Ogrodowej, Dębowej, Taraszkiewicza, Skłodowskiej, Niecałej, Parkowej, Krótkiej, Małej, Modrzewiowej, Ogrodowej, Dębowej, Taraszkiewicza, Skłodowskiej, Niecałej, Parkowej, Krótkiej, Małej, Modrzewiowej, Ciąg pieszo-jezdny od ul. Ciołkowskiego, Ciągi piesze od ul. Skłodowski