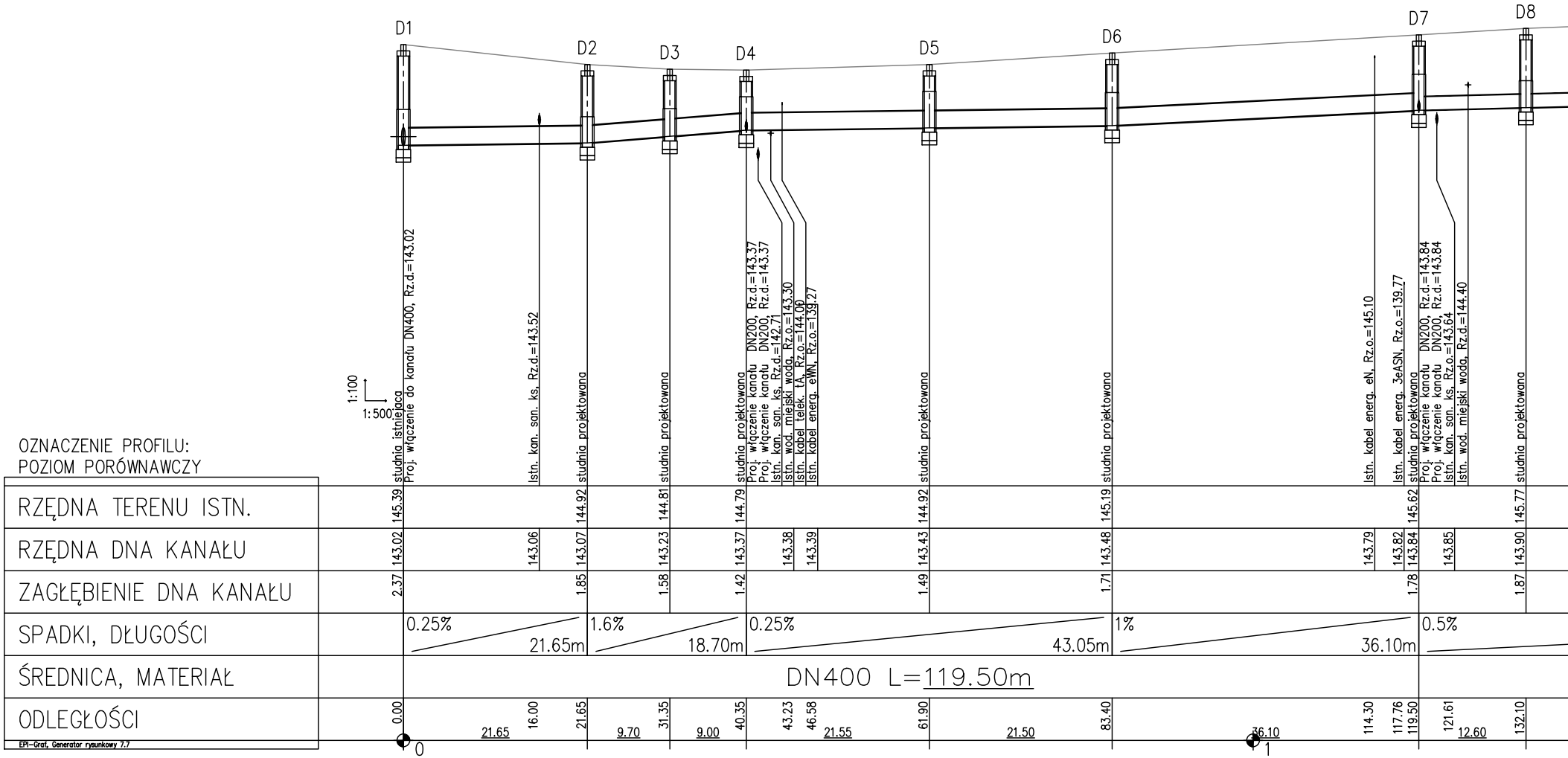
D1
D2
D3
D4
D5
D6
D7
D8
1:100
1:500
studnia istniejąca
Proj. włączenie do kanału DN400, Rz.d.=143.02
Istn. kan. san. ks, Rz.d.=143.52
studnia projektowana
studnia projektowana
studnia projektowana
Proj. włączenie kanału DN200, Rz.d.=143.37
Proj. włączenie kanału DN200, Rz.d.=143.37
Istn. kan. san. ks, Rz.d.=142.71
Istn. wod. miejski woda, Rz.o.=143.30
Istn. kabel telek. tA, Rz.o.=144.00
Istn. kabel energ. eWN, Rz.o.=139.27
studnia projektowana
studnia projektowana
Istn. kabel energ. eN, Rz.o.=145.10
Istn. kabel energ. 3eASN, Rz.o.=139.77
studnia projektowana
Proj. włączenie kanału DN200, Rz.d.=143.84
Proj. włączenie kanału DN200, Rz.d.=143.84
Istn. kan. san. ks, Rz.o.=143.64
Istn. wod. miejski woda, Rz.d.=144.40
studnia projektowana
OZNACZENIE PROFILU:
POZIOM PORÓWNAWCZY
RZĘDNA TERENU ISTN.
145.39
144.92
144.81
144.79
144.92
145.19
145.62
145.77
RZĘDNA DNA KANAŁU
143.02
143.06
143.07
143.23
143.37
143.38
143.39
143.43
143.48
143.79
143.82
143.84
143.85
143.90
ZAGŁĘBIENIE DNA KANAŁU
2.37
1.85
1.58
1.42
1.49
1.71
1.78
1.87
SPADKI, DŁUGOŚCI
0.25%
21.65m
1.6%
18.70m
0.25%
43.05m
1%
36.10m
0.5%
ŚREDNICA, MATERIAŁ
DN400 L=119.50m
ODLEGŁOŚCI
0.00
21.65
16.00
21.65
9.70
31.35
9.00
40.35
43.23
46.58
21.55
61.90
21.50
83.40
36.10
114.30
117.76
119.50
121.61
12.60
132.10
0
1
EPI-Graf, Generator rysunkowy 7.7

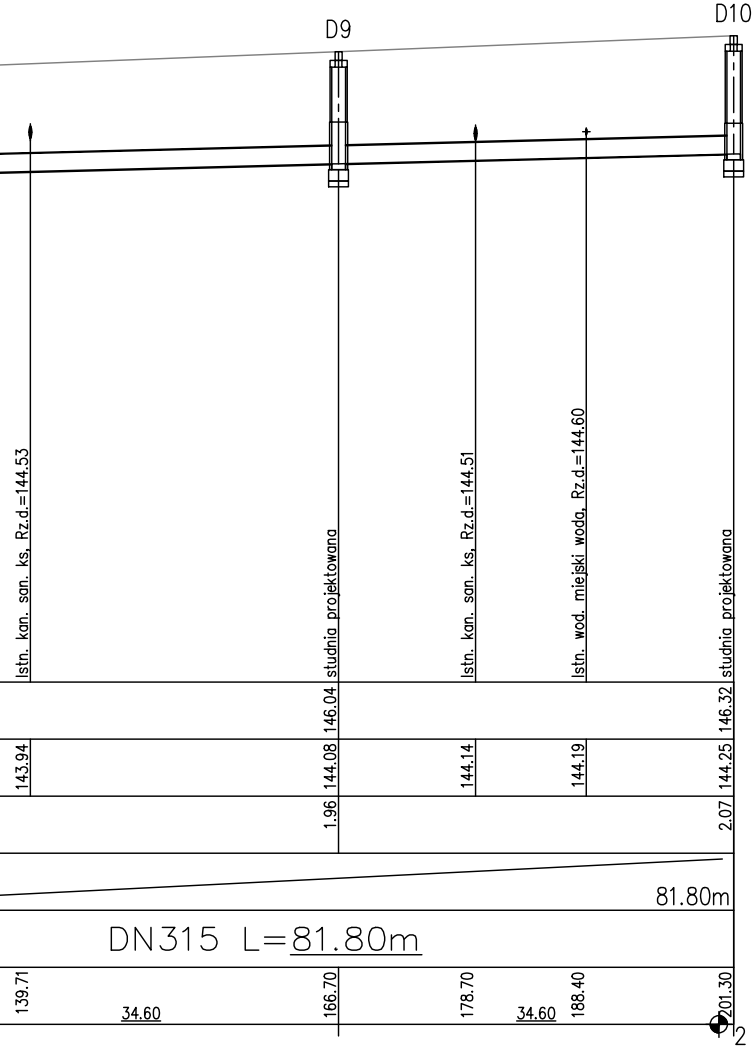
D9
D10
Istn. kan. san. ks, Rz.d.=144.53
studnia projektowana
Istn. kan. san. ks, Rz.d.=144.51
Istn. wod. miejski woda, Rz.d.=144.60
studnia projektowana
146.04
146.32
143.94
144.08
144.14
144.19
144.25
1.96
2.07
81.80m
DN315 L=81.80m
139.71
34.60
166.70
178.70
34.60
188.40
201.30
2

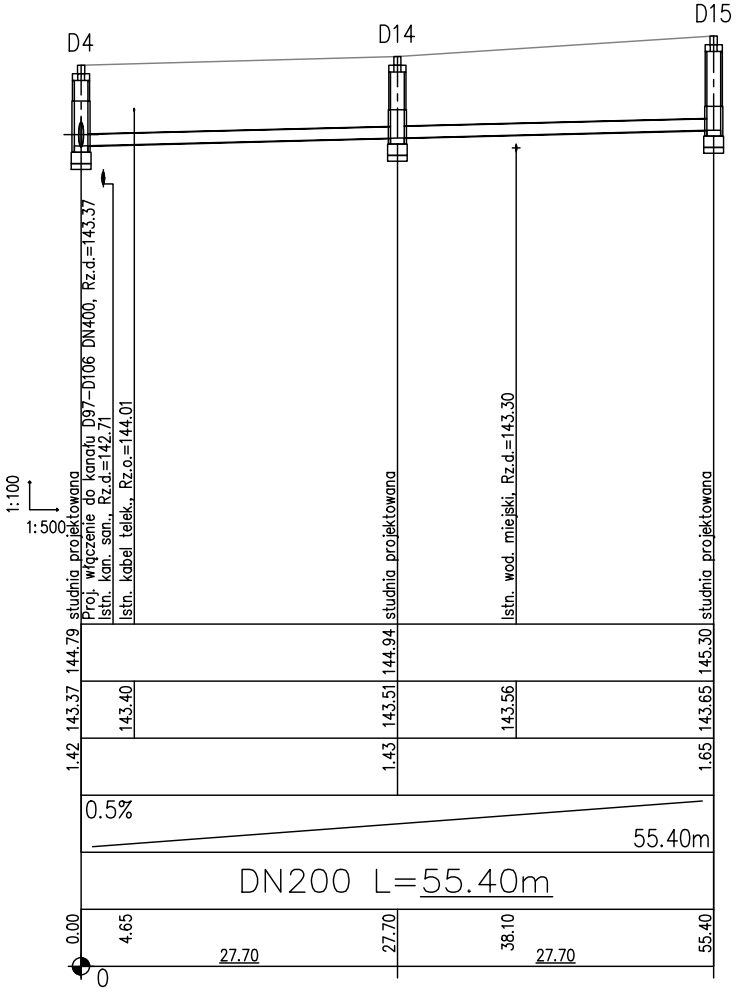
D4
D14
D15
1:100
1:500
studnia projektowana
Proj. włączenie do kanału D97–D106 DN400, Rz.d.=143.37
Istn. kan. san., Rz.d.=142.71
Istn. kabel telek., Rz.o.=144.01
studnia projektowana
Istn. wod. miejski, Rz.d.=143.30
studnia projektowana
144.79
144.94
145.30
143.37
143.40
143.51
143.56
143.65
1.42
1.43
1.65
0.5%
55.40m
DN200 L=55.40m
0.00
4.65
27.70
27.70
38.10
27.70
55.40
0


D4
D16
D17
Ocieplić 30 cm warstwą keramzytu
Ocieplić 30 cm warstwą keramzytu
1:100
1:500
studnia projektowana
Proj. włączenie do kanału D97–D106 DN400, Rz.d.=143.37
Istn. wod. miejski woda, Rz.d.=143.30
Istn. kabel energ. eWN, Rz.o.=144.07
Istn. kabel energ. 3eASN, Rz.o.=139.27
studnia projektowana
Istn. kan. san. ks, Rz.d.=143.60
Istn. wod. miejski woda, Rz.d.=143.30
Istn. kan. san. ø150, Rz.d.=143.63
studnia projektowana
144.79
144.90
145.07
143.37
143.43
143.47
143.72
143.77
143.79
143.85
1.42
1.18
1.22
2.1%
16.35m
0.5%
27.55m
DN200 L=43.90m
0.00
2.93
4.60
16.35
16.35
26.35
30.47
27.55
43.90
0

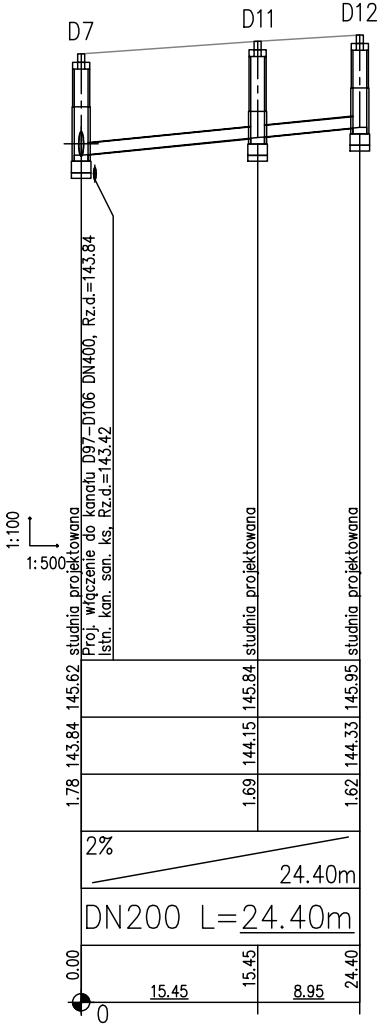
D7
D11
D12
1:100
1:500
studnia projektowana
Proj. włączenie do kanału D97–D106 DN400, Rz.d.=143.84
Istn. kan. san. ks, Rz.d.=143.42
studnia projektowana
studnia projektowana
145.62
145.84
145.95
143.84
144.15
144.33
1.78
1.69
1.62
2%
24.40m
DN200 L=24.40m
0.00
15.45
24.40
15.45
8.95
0

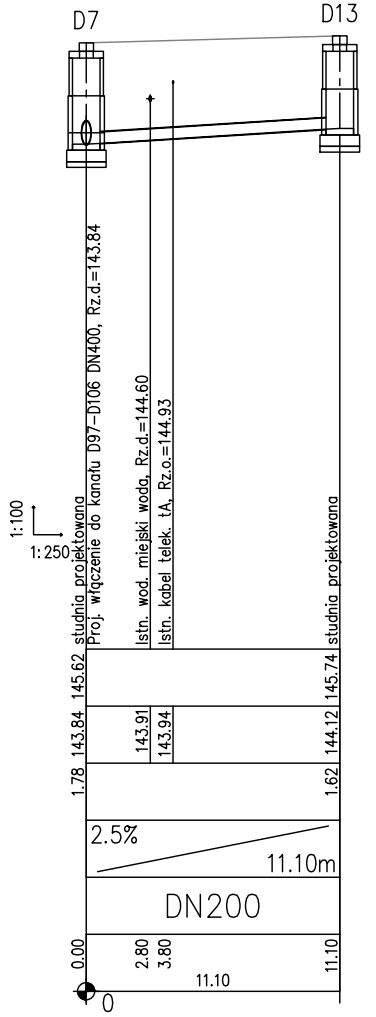
D7
D13
1:100
1:250
studnia projektowana
Proj. włączenie do kanału D97–D106 DN400, Rz.d.=143.84
Istn. wod. miejski woda, Rz.d.=144.60
Istn. kabel telek. tA, Rz.o.=144.93
studnia projektowana
145.62
145.74
143.84
143.91
143.94
144.12
1.78
1.62
2.5%
11.10m
DN200
0.00
2.80
3.80
11.10
11.10
0

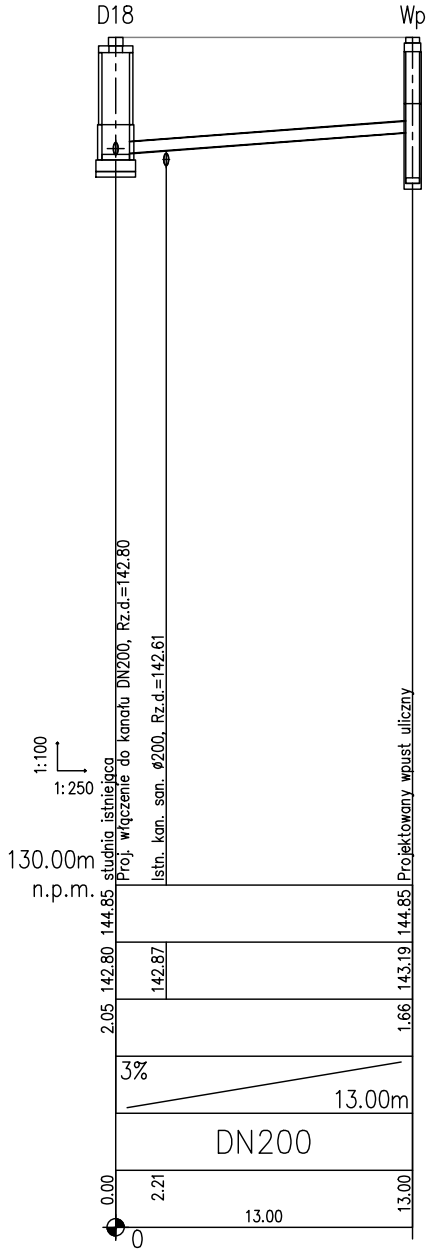
D18
Wp
1:100
1:250
130.00m
n.p.m.
studnia istniejąca
Proj. włączenie do kanału DN200, Rz.d.=142.80
Istn. kan. san. ø200, Rz.d.=142.61
Projektowany wpust uliczny
144.85
144.85
142.80
142.87
143.19
2.05
1.66
3%
13.00m
DN200
0.00
2.21
13.00
13.00
0

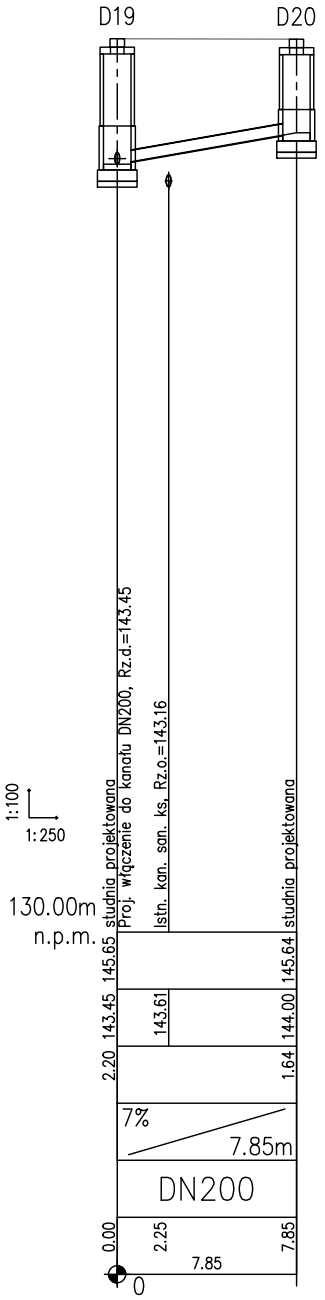
D19
D20
1:100
1:250
130.00m
n.p.m.
studnia projektowana
Proj. włączenie do kanału DN200, Rz.d.=143.45
Istn. kan. san. ks, Rz.o.=143.16
studnia projektowana
145.65
145.64
143.45
143.61
144.00
2.20
1.64
7%
7.85m
DN200
0.00
2.25
7.85
7.85
0

Profil podłużny przewodu kanalizacji deszczowej odcinekD1- D10
D1 - D10
D4 - D15
D4 - D17
D7 - D12
D7 - D13
D18 - Wp
D19 - D20
ul. Kasztanowa Klonowa Akacjowa w Bielsku Podlaskim

Skala 1:100/500
Skala 1:100/250

Nazwa rysunku:	**Profil kanalizacji deszczowej**			
Zadanie:	**"Wykonanie dokumentacji projektowej na przbudowe ul. Akacjowej, Kasztanowej, Klonowej, Myśliwskiej, Orzeszkowej, Sadowej i wysockiego w Bielsku Podlaskim."**			
Zamawiający:	**Gmina Miejska Bielsk Podlaski** **ul. Mickiewicza 46 17-100**			
Projektant branży	mgr inż. Romuald Wilczek	315/87/OL		Stadium: PB
Opracował	inż. Paweł Kołak	–		
	inż. Aleksandra Medyńska	–		
	Karol Marciak	–		Branża: sanitarna
Sprawdzający	mgr inż. Elżbieta Kołak	173/91/OL		
	Imię i nazwisko	Nr uprawnień	Podpis	
Data: Kwiecień 2008	Grontmij			Skala:
				Nr rysunku: