

STAROSTA BIELSKI  
Zespół Uzgadniania  
Dokumentacji Projektowej  
17-100 Bielsk Podlaski  
ul. Mickiewicza 46

Bielsk Podlaski dn. 30.06.2008r.

OPINIA NR 26/08

Na podstawie art. 7d pkt 2 ustawy z dnia 17 maja 1989 r. Prawo geodezyjne i kartograficzne (tekst jednolity Dz.U. z 2005 r. Nr 240, poz. 2027) i art. 6 ustawy z dnia 28 lipca 2005 r. o zmianie ustawy – Prawo budowlane oraz o zmianie niektórych innych ustaw (Dz.U. Nr 163, poz. 1364) oraz Rozporządzenia Ministra Rozwoju Regionalnego i Budownictwa z dnia 2 kwietnia 2001 r. w sprawie geodezyjnej ewidencji sieci uzbrojenia terenu oraz zespołów uzgadniania dokumentacji projektowej (Dz. U. Nr 38, poz. 455) i Zarządzenia Starosty Bielskiego Nr 23 / 04 z dnia 25 maja 2004 roku w sprawie powołania zespołu do uzgadniania usytuowania projektowanych sieci uzbrojenia terenu na terenie Powiatu Bielskiego –

- Zespół Uzgadniania Dokumentacji Projektowej w Bielsku Podlaskim na posiedzeniu w dniu 23.04.2008r. uzgodnił / ~~nie uzgodnił~~ lokalizację urządzeń inżynierskich wymienionych w protokole nr 26/08 z dnia 23.04.2008 stanowiącym załącznik do niniejszej opinii.

Sporządził:

Jan Szachowicz - Jhs

Przewodniczący Zespołu:

Z up. STAROSTY

mgr inż. Jarosław K. Łańny  
Przewodniczący Zespołu Uzgadniania  
Dokumentacji Projektowej

Załącznik do opinii  
nr 26/08 z dnia 30.06.2008r.

Bielsk Podlaski dn. 23.04.2008

PROTOKÓŁ NR 26/08

uzgodnienie dokumentacji projektowej lokalizacji urządzeń inżynierskich (podziemnych, naziemnych) położonych w Bielsku Podlaskim ulice: Akagowa, Kasieńska, Klonowa, Myśliwska, Orzechowej, Sadowa, Stawieckiego, Wysokiego

Zespół Uzgadniania Dokumentacji Projektowej w Bielsku Podlaskim po rozpatrzeniu przedłożonej dokumentacji na zlecenie:

Grantmij Polska sp. z o.o. ul. Ziębicka 35, 60-164 Poznań

z dnia 22.04.2008r. nr \_\_\_\_\_ na posiedzeniu w dniu 23.04.2008

uzgodnił / ~~nie uzgodnił~~ lokalizację następujących urządzeń inżynierskich:

prebudowa ulic wraz z budową kanalizacji sanitarnej i deszczowej

Białystok

30 CZE. 2008

ZA ZGODNOŚĆ  
Z ORYGINAŁEM

Witernus

1

z dnia  
zm.), z  
261, p  
oznacz  
decyzji  
admini  
dniu 25

UWAGI:

Uzgodnić z PK Sp. z o.o.  
dotychczasową projekcją na budowę  
dla obiektu ul. Mysłowskiej pomiędzy ul. Dubrowską a  
drogą nr. 857 (zadanie) przedłożyć decyzję  
o ustaleniu lokalizacji, drogę wyznaczoną w tym celu  
tzw. sp. ustawy  
na terenie w wyznaczonej  
istn. z kolizyjnego drzewostanu.

CZŁONKOWIE ZUDP			
Lp.	Nazwa instytucji	Imię i nazwisko	Podpis
1.	Przewodniczący ZUDP	Jaworski Łukasz	[Podpis]
2.	Wydział Architektury i Budownictwa, Ochrony Środowiska, Gosp. Wodnej, Rolnictwa i Leśnictwa Starostwa Powiatowego w Bielsku Podlaskim	Adam Lesniński	[Podpis]
3.	Powiatowy Inspektorat Nadzoru Budowlanego w Bielsku Podlaskim	Mikołaj Murawski	[Podpis]
4.	Powiatowy Zarząd Dróg w Bielsku Podlaskim	Eugeniusz Tomaszuk	[Podpis]
KONSULTANCI ZUDP			
1.	Zakład Energetyczny Białystok S.A.	Włodzisław Klimolnic	[Podpis]
2.	T.P.S.A. Pion Sieci Obszar w Białymstoku		
3.	Przedsiębiorstwo Komunalne Sp. z o.o. w Bielsku Podlaskim	E. Ignatuk	[Podpis]
4.	Wojewódzki Zarząd Melioracji i Urządzeń Wodnych w Białymstoku	K. Elmer	[Podpis]
5.	Urząd Miasta w Bielsku Podlaskim	Teruz Bartoszek	[Podpis]
6.	Urząd Gminy w .....		
7.	Urząd Gminy w .....		
8.			
9.			
10.			
11.			
12.			

w pasac  
889/1;  
Wysocki  
608/7; 6  
Białost  
4662/1; 1  
4622/1; 4

1. Rodza  
Obiekty i

2. Warunki  
przepisów oc  
a/ warunków  
Realizacja inv  
b/ w zakresie  
współczesnej

Nie stwierdzono kolizji z projektowanym przebiegiem urządzeń podziemnych, wykazanych na mapach koordynacyjnych. ....

[Podpis]

Gp 7331-2/ 119/ 07

*Robert Wieruski*  
podpis  
**DECYZJA 1/08**

Na podstawie art. 50 ust. 1 i 4, art. 51 ust. 1 pkt. 2, art. 52 ust. 1, art. 53, art. 54 i art. 56 ustawy z dnia 27 marca 2003 r. o planowaniu i zagospodarowaniu przestrzennym (Dz. U. Nr 80, poz. 717 z późn. zm.), art. 6 pkt. 3 ustawy z dnia 21 sierpnia 1997 r. o gospodarce nieruchomościami (Dz. U. z 2004 r. Nr 261, poz. 2603 z późn. zm.), rozporządzenia Ministra Infrastruktury z dnia 26 sierpnia 2003 r. w sprawie oznaczeń i nazewnictwa stosowanych w decyzjach o ustaleniu lokalizacji inwestycji celu publicznego oraz w decyzji o warunkach zabudowy (Dz. U. Nr 164, poz. 1589) a także art. 104 kodeksu postępowania administracyjnego (Dz. U. Nr 98 z 2000 r. poz. 1071 z późn. zm.), po rozpatrzeniu wniosku złożonego w dniu 25. 10. 2007 r. przez Gminę Miejską Bielsk Podlaski, ul. Kopernika 1, 17- 100 Bielsk Podlaski

**Burmistrz Miasta Bielsk Podlaski, u s t a l a :**  
**Gminie Miejskiej Bielsk Podlaski**  
**lokalizację inwestycji celu publicznego**

w pasach drogowych ulic: Słowackiego( działki ozn. nr geod.: 656/1; 656/2; 650/6; 597; 354/1; 655/1; 646; 889/1; Orzeszkowej (działki ozn. nr geod.: 678/1; 889/1; 938; 597; 764/2; 646; 937; 673; 73/2); Wysockiego (działki ozn. nr geod.: 609; 619/9; 620/1; 635/2; 641/1; 639/2; 640/1; 645/2; 647/3; 607/6; 608/7; 619/3; Brańskiej (działki ozn. nr geod.: 641/1; 636/1; 655/1); Sadowej (działki ozn. nr geod.: 1419); Białostockiej (działki ozn. nr geod.: 950/3; 1453); Kasztanowej (działki ozn. nr geod.: 4612; 4637; 4655; 4662/1; 125; 3658; 4644); Akacyjowej (działki ozn. nr geod.: 4620; 4662/1); Klonowej (działki ozn. nr geod.: 4622/1; 4644).

**1. Rodzaj inwestycji:**

Obiekty infrastruktury technicznej:

1. w ul. Słowackiego; ul. Orzeszkowej; ul. Wysockiego i ul. Brańskiej:
  - przebudowa istniejących jezdni o nawierzchni asfaltowej;
  - przebudowa chodników;
  - zmiana i przebudowa wjazdów z przyległych obiektów i posesji;
  - budowa infrastruktury technicznej: kanał deszczowy i kanał sanitarny w granicach pasa drogowego;
  - przebudowa infrastruktury technicznej w niezbędnym zakresie w celu usunięcia występujących kolizji;
2. w ul. Sadowej:
  - budowa jezdni o nawierzchni asfaltowej;
  - budowa chodników;
  - budowa wjazdów z przyległych obiektów i posesji;
  - budowa infrastruktury technicznej: kanał deszczowy w ul. Sadowej i ul. Białostockiej od ul. Sadowej do ul. Żwirki i Wigury, kanał sanitarny w granicach pasa drogowego;
  - przebudowa infrastruktury technicznej w niezbędnym zakresie w celu usunięcia występujących kolizji;
3. W ul. Kasztanowej; ul. Akacyjowej i ul. Klonowej:
  - budowa jezdni o nawierzchni asfaltowej;
  - budowa chodników;
  - budowa wjazdów z przyległych posesji;
  - budowa infrastruktury technicznej: kanał deszczowy w granicach pasa drogowego;
  - przebudowa infrastruktury technicznej w niezbędnym zakresie w celu usunięcia występujących kolizji.

**2. Warunki i szczegółowe zasady zagospodarowania terenu oraz jego zabudowy wynikające z przepisów odrębnych, a w szczególności w zakresie :**

**a/ warunków i wymagań ochrony i kształtowania ładu przestrzennego :**

Realizacja inwestycji nie może zmieniać istniejącego zagospodarowania na działkach sąsiednich.

**b/ w zakresie ochrony środowiska i zdrowia ludzi, dziedzictwa kulturowego i zabytków oraz kultury współczesnej :**

Białystok

30 CZE. 2008

**ZA ZGODNOŚĆ  
Z ORYGINAŁEM!**

*Wieruski*

Z analizy stanu faktycznego i prawnego terenu, na którym przewiduje się realizację inwestycji wynika:

- wg. ewidencji gruntów m. Bielsk Podlaski teren, na którym planowana jest inwestycja, został zapisany jako własność: Skarbu Państwa w zarządzie Urzędu Miasta, Gminy Miejskiej, Generalnej Dyrekcji Dróg Krajowych i Autostrad oraz Powiatowego Zarządu Dróg.
- powierzchnia, na której przewiduje się realizację inwestycji wynosi ok. 3500 m<sup>2</sup> i jest zapisana w całości jako drogi.
- w ustawie z dnia 21 sierpnia 1997 r. o gospodarce nieruchomościami zamierzenie inwestycyjne zostało uznane za cel publiczny (art. 6 pkt. 3), stąd też po utracie z dniem 01. 01. 2004 r. mocy obowiązującej miejscowego planu zagospodarowania przestrzennego miasta Bielska Podlaskiego, określenie sposobu i warunków zagospodarowania terenu, w myśl art. 4 ust. 2 pkt. 1 ustawy o planowaniu i zagospodarowaniu przestrzennym następuje w drodze decyzji o ustaleniu lokalizacji inwestycji celu publicznego.

Niniejszą decyzję opracowano w oparciu o wniosek inwestora i przepisy odrębne. Prowadzone postępowanie nie wykazało, by zamierzenie inwestycyjne było sprzeczne z przepisami odrębnymi.

Opracowany przez osobę, o której mowa w art. 60 ust. 4 ustawy o planowaniu i zagospodarowaniu przestrzennym ( uprawniony architekt do projektowania w specj. architektonicznej bez ograniczeń, nr ewidencyjny: BI- POKK/14/2003) projekt niniejszej decyzji był uzgadniany z organami wymienionymi w art. 53 ust. 4 w następujących sprawach:

- zarządcą dróg: Postanowienie Powiatowego Zarządu Dróg nr T.7331-88/07
- zarządcą dróg: mPostanowienie Generalnego Dyrektora Dróg Krajowych i Autostrad nr GDDKiA.O/BI.ZZ-1.4251/ 163 /2007

Nie stwierdzono potrzeby dokonywania uzgodnień z pozostałymi organami wymienionymi w art. 53 ust. 4 jako, że w przedmiotowej sprawie nie mają one zastosowania.

### POUCZENIE

Zgodnie z art. 65 ust. 1 pkt. 1 i 2 ustawy o planowaniu i zagospodarowaniu przestrzennym niniejsza decyzja wygasa, jeżeli inny wnioskodawca uzyska pozwolenie na budowę lub dla obszaru, na którym przewiduje się realizację inwestycji zostanie uchwalony miejscowy plan zagospodarowania przestrzennego, którego ustalenia są inne, niż w wydanej decyzji.

Realizowana inwestycja wymaga uzyskania pozwolenia na budowę.

Od niniejszej decyzji służy stronom prawo wniesienia odwołania do Samorządowego Kolegium Odwoławczego w Białymstoku, ul. Mickiewicza 3 w terminie 14 dni od daty jej doręczenia, za pośrednictwem Burmistrza Miasta Bielsk Podlaski.

W myśl art. 49 Kpa doręczenie niniejszej decyzji zostanie uznane za dokonane po upływie czterech dni od dnia publicznego ogłoszenia przedmiotowej decyzji.

Odwołanie od decyzji powinno zawierać zarzuty odnoszące się do decyzji, określać istotę i zakres żądania będącego przedmiotem odwołania oraz wskazywać dowody uzasadniające to żądanie.


Wydanie decyzji zwolnione jest od opłaty skarbowej - art. 8 pkt. 3 ustawy z dnia 9 września 2000 roku o opłacie skarbowej (Dz. U. z 2004 r. Nr 253, poz. 2532 z późn. zm.).

Otrzymują:  
strony postępowania wg rozdzielnika.

Białystok

30 CZE. 2008

ZA ZGODNOŚĆ  
Z ORYGINAŁEM



Z up. Burmistrza Miasta



089/543 80 60

BURMISTRZ MIASTA  
BIELSK PODLASKI  
wuj. podlaskie

Bielsk Podlaski 2008.02.21

Gk. 7624-26/08\*

## DECYZJA

Na podstawie art. 46a ust.7 pkt.4 w związku z art.46 ust.1 oraz art.56 ustawy z dnia 27 kwietnia 2001r. Prawo Ochrony Środowiska (Dz. U. z 2006r. Nr 129, poz. 902 z póź. zm.) oraz art. 104 k.p.a., po rozpatrzeniu wniosku Gminy Miejskiej Bielsk Podlaski ul. Kopernika 1, 17-100 Bielsk Podlaski w sprawie oceny wpływu inwestycji na środowisko polegającej na budowie nawierzchni jezdni, chodników, kanalizacji sanitarnej i deszczowej, przebudowie kolidujących sieci uzbrojenia na działkach nr. geod. 656/1, 656/2, 650/6, 597, 354/1, 655/1, 646, 889/1 (ul. Słowackiego), 678/1, 889/1, 938, 597, 764/2, 646, 937, 673 (ul. Orzeszkowej), 609, 619/9, 620/1, 635/2, 641/1, 639/2, 640/1, 645/2, 647/3, 607/6, 608/7, 619/3, 655/1 (ul. Wysockiego), 729, 3660/2, 3660/4, 3661/2, 3661/4, 3662/2, 3662/4, 3663/2, 3663/4, 3664/2, 3664/4, 3665/2, 3666/2, 3667/2, 728, 3668/2, 3669/2, 3670/2, 3671/2, 3672/2, 3673/2, 3674/2, 3675/2, 3676/2, 3677/2, 3678/2, 3679/2, 3680/2, 3681/2, 3682/2, 3683/2, 3684/2, 3685/2, 3686/2, 3687/2, 3688/2, 3689/2, 3690/2, 3691/2, 3692/2, 3693/2, 3694/2, 3695/2, 3695/4, 3696/2, 3696/4, 3697/2, 3697/4, 3698/2, 3698/4, 3699/2, 3699/4, 3700/2, 3700/1, 828/1, 830/3, 809, 3701/1, 3701/2, 3702/2, 3702/1, 3703, 3704, 3705, 831, 839/2, 840/7, 851, 764/2, 869, 889/1, 223, 597 (ul. Myśliwska), 1419 (ul. Sadowa), 4612, 4637, 4655, 4644, 4662/1 (ul. Kasztanowa), 4620, 4662/1 (ul. Akacjowa) i 4644, 4662/1 (ul. Klonowa) w Bielsku Podlaskim oraz budowie kanalizacji deszczowej w ul. Białostockiej na działce nr. geod. 950/3 w Bielsku Podlaskim, **Burmistrz Miasta Bielsk Podlaski**

### ustala

#### środowiskowe warunki zgody na realizację przedsięwzięcia:

##### 1. Rodzaj i miejsce realizacji przedsięwzięcia:

Budowa nawierzchni jezdni, chodników, kanalizacji sanitarnej i deszczowej, przebudowa kolidujących sieci uzbrojenia na działkach nr. geod. 656/1, 656/2, 650/6, 597, 354/1, 655/1, 646, 889/1 (ul. Słowackiego), 678/1, 889/1, 938, 597, 764/2, 646, 937, 673 (ul. Orzeszkowej), 609, 619/9, 620/1, 635/2, 641/1, 639/2, 640/1, 645/2, 647/3, 607/6, 608/7, 619/3, 655/1 (ul. Wysockiego), 729, 3660/2, 3660/4, 3661/2, 3661/4, 3662/2, 3662/4, 3663/2, 3663/4, 3664/2, 3664/4, 3665/2, 3666/2, 3667/2, 728, 3668/2, 3669/2, 3670/2, 3671/2, 3672/2, 3673/2, 3674/2, 3675/2, 3676/2, 3677/2, 3678/2, 3679/2, 3680/2, 3681/2, 3682/2, 3683/2, 3684/2, 3685/2, 3686/2, 3687/2, 3688/2, 3689/2, 3690/2, 3691/2, 3692/2, 3693/2, 3694/2, 3695/2, 3695/4, 3696/2, 3696/4, 3697/2, 3697/4, 3698/2, 3698/4, 3699/2, 3699/4, 3700/2, 3700/1, 828/1, 830/3, 809, 3701/1, 3701/2, 3702/2, 3702/1, 3703, 3704, 3705, 831, 839/2, 840/7, 851, 764/2, 869, 889/1, 223, 597 (ul. Myśliwska), 1419 (ul. Sadowa), 4612, 4637, 4655, 4644, 4662/1 (ul. Kasztanowa), 4620, 4662/1 (ul. Akacjowa) i 4644, 4662/1 (ul. Klonowa) w Bielsku Podlaskim oraz budowie kanalizacji deszczowej w ul. Białostockiej na działce nr. geod. 950/3 w Bielsku Podlaskim,

##### 2. Warunki wykorzystywania terenu w fazie realizacji i eksploatacji, ze szczególnym uwzględnieniem konieczności ochrony cennych wartości przyrodniczych, zasobów naturalnych i zabytków oraz ograniczenia uciążliwości dla terenów sąsiednich:

Białystok

ZA ZGODNOŚĆ  
Z ORYGINAŁEM

30 CZE. 2008

1

*W. W. W.*

4.

Nie przeprowadzono postępowania w sprawie transgranicznego oddziaływania na środowisko przedmiotowego przedsięwzięcia.

6. W przypadku, o którym mowa w art.135 ust.1 ustawy z dnia 27 kwietnia 2001r.

Prawo ochrony środowiska (Dz.U. z 2006r. Nr 129, poz. 902 z późn.zm.) -

stwierdzenie konieczności utworzenia obszaru ograniczonego użytkowania:

Nie stwierdzono konieczności utworzenia obszaru ograniczonego użytkowania.

### UZASADNIENIE

Inwestor - Gmina Miejska Bielsk Podlaski wystąpiła z wnioskiem o wydanie decyzji o środowiskowych uwarunkowaniach zgody na realizację przedsięwzięcia polegającego na budowie nawierzchni jezdni, chodników, kanalizacji sanitarnej i deszczowej, przebudowie kolidujących sieci uzbrojenia na działkach nr. geod. 656/1, 656/2, 650/6, 597, 354/1, 655/1, 646, 889/1 (ul. Słowackiego), 678/1, 889/1, 938, 597, 764/2, 646, 937, 673 (ul. Orzeszkowej), 609, 619/9, 620/1, 635/2, 641/1, 639/2, 640/1, 645/2, 647/3, 607/6, 608/7, 619/3, 655/1 (ul. Wysockiego), 729, 3660/2, 3660/4, 3661/2, 3661/4, 3662/2, 3662/4, 3663/2, 3663/4, 3664/2, 3664/4, 3665/2, 3666/2, 3667/2, 728, 3668/2, 3669/2, 3670/2, 3671/2, 3672/2, 3673/2, 3674/2, 3675/2, 3676/2, 3677/2, 3678/2, 3679/2, 3680/2, 3681/2, 3682/2, 3683/2, 3684/2, 3685/2, 3686/2, 3687/2, 3688/2, 3689/2, 3690/2, 3691/2, 3692/2, 3693/2, 3694/2, 3695/2, 3695/4, 3696/2, 3696/4, 3697/2, 3697/4, 3698/2, 3698/4, 3699/2, 3699/4, 3700/2, 3700/1, 828/1, 830/3, 809, 3701/1, 3701/2, 3702/2, 3702/1, 3703, 3704, 3705, 831, 839/2, 840/7, 851, 764/2, 869, 889/1, 223, 597 (ul. Myśliwska), 1419 (ul. Sadowa), 4612, 4637, 4655, 4644, 4662/1 (ul. Kasztanowa), 4620, 4662/1 (ul. Akacjowa) i 4644, 4662/1 (ul. Klonowa) w Bielsku Podlaskim oraz budowie kanalizacji deszczowej w ul. Białostockiej na działce nr. geod. 950/3 w Bielsku Podlaskim

Z uwagi na to, iż przedmiotowa inwestycja została zaliczona w § 3 ust.1 pkt. 56 Rozporządzenia Rady Ministrów z dnia 9 listopada 2004r. w sprawie określenia rodzajów przedsięwzięć mogących znacząco oddziaływać na środowisko oraz szczegółowych uwarunkowań związanych z kwalifikowaniem przedsięwzięcia do sporządzenia raportu o oddziaływaniu na środowisko (Dz. U. Nr 257, poz. 2573 z późn. zm.) do przedsięwzięć mogących znacząco oddziaływać na środowisko, dla których obowiązek sporządzenia raportu oddziaływania na środowisko ustalany jest fakultatywnie po zasięgnięciu opinii organów ochrony środowiska tut. Urząd pismem z dnia 15.11.2007r. wystąpił do właściwych organów z prośbą o opinię co do konieczności sporządzenia raportu oddziaływania na środowisko powyższego przedsięwzięcia. Starosta Bielski w Bielsku Podlaskim postanowieniem z dnia 26.11.2007r. znak: AŚ.7633-72/07 nie zalecił sporządzenia raportu oddziaływania przedmiotowego przedsięwzięcia na środowisko. Państwowy Powiatowy Inspektor Sanitarny w Bielsku Podlaskim postanowieniem z dnia 29.11.2007r. znak: NZ 4700-74/1/07 nie stwierdził konieczności sporządzenia raportu oddziaływania na środowisko planowanego przedsięwzięcia na etapie wydania decyzji o środowiskowych uwarunkowaniach.

Po przeanalizowaniu złożonej wraz z wnioskiem informacji o planowanym przedsięwzięciu tut. Urząd uznając, iż inwestycja realizowana zgodnie z przedłożonymi założeniami nie powinna stanowić uciążliwości dla środowiska postanowieniem z dnia 10.12.2007r. nie nałożył na inwestora obowiązku sporządzenia raportu oddziaływania przedsięwzięcia na środowisko.

Przystępując do analizy złożonego wniosku pod kątem możliwości ustalenia środowiskowych uwarunkowań zgody na realizację planowanej inwestycji tut. organ ponownie wystąpił do właściwego organu ochrony środowiska z prośbą o akceptację przedłożonych warunków zgodnie z art. 48 ust.2 pkt.1 oraz pkt. 1a, ust.3 oraz art. 57 i art 378 ust.1 ustawy Prawo ochrony środowiska.

30 CZE 2008  
3  
Bielsk

ZA ZGODNOŚĆ  
Z ORYGINAŁEM

*Wilem*

5.

Przedsiębiorstwo Komunalne Sp. z o.o. 17-100 Bielsk Podlaski ul. Studziwodzka 37 www.pkbielsk.pl  
Zarejestrowana w Sądzie Rejestrowym w Białymstoku, XII Wydział Gospodarczy Krajowego Rejestru Sądowego  
Nr KRS 0000064444; NIP 543-020-04-31; REGON 000151696; Kapitał Zakładowy 21.699.500 zł

tel./fax 085 730-29-23; 730-23-22; 730-27-87; e-mail: sekretariat@pkbielsk.pl

wasze pismo z dnia: 16.02.2008r.

znak: GP/OL/KL/211/2008

nasz znak: TDP.I.071/19/2008

data: 18.02.2008r.



**Grontmij Polska Sp. z o.o.**

**Biuro w Olsztynie**

**ul. Mickiewicza 21/23**

**10-508 Olsztyn**

W odpowiedzi na pismo GP/OL/KL/211/2008 Przedsiębiorstwo Komunalne Sp. z o.o. w Bielsku Podlaskim podaje techniczne warunki projektowania i wykonania kanalizacji sanitarnej w ul. : Myśliwskiej, Orzeszkowej, Sadowej, Słowackiego, Wysokiego:


1. kanały sanitarne wykonać z rur PVC litych
2. studnie rewizyjne wykonać z kręgów betonowych - beton klasy B-45 lub z tworzywa sztucznego o parametrach nie gorszych niż parametry studni rewizyjnych TEGRA firmy WAVIN
3. studnie rewizyjne przykryć pokrywą z włazem z żeliwa sferoidalnego z zabezpieczeniem przeciwkradzieżowym.

Warunki są ważne dwa lata od chwili wydania. Na etapie projektowania dokonać szczegółowych uzgodnień z Przedsiębiorstwem Komunalnym Sp. z o.o. w Bielsku Podlaskim.

Białystok


30 CZE. 2008

ZA ZGODNOŚĆ  
Z ORYGINAŁEM



PREZES ZARZĄDU

inż. Jan Ostaszewicz



STANOWISKO

AS.6130-2/19/08

2008-05-21

Bielsk Podlaski dnia 19.05.2008 r.

GK. 7635-24/08

## DECYZJA

25.5.08  
 [Signature]

Na podstawie art. 83 ust.1, art. 86 ust 1 pkt. 5 i 9 w zw. z art. 90 ustawy z dnia 16 kwietnia 2004 roku o ochronie przyrody (Dz. U. z 2004 r. Nr 92, poz. 880 z późn. zm.) oraz art. 104 ustawy z dnia 14 czerwca 1960 roku Kodeks postępowania administracyjnego (Dz. U. 2000 r. Nr 98 poz. 1071 z późn. zm.) po rozpatrzeniu wniosku Burmistrza Miasta Bielsk Podlaski w sprawie wydania zezwolenia na usunięcie drzew gatunku lipa w ilości 14 sztuk o obwodach pni 94, 63, 82, 38, 88, 91, 116, 91, 25, 41, 126, 97, 132, 47 cm rosnących na działkach o nr geod. 609, 619/9, 620/1 i 678/1 położonych w obrębie gruntów miasta Bielsk Podlaski (pas drogowy ul. Wysockiego), drzew gatunku klon w ilości 21 sztuk o obwodach pni: 85, 66, 66, 41, 41, 53, 66, 72, 69, 66, 57, 62, 75, 75, 65, 74, 70, 92 cm, rosnących na działce o nr geod. 678/1 (pas drogowy ul. Orzeszkowej) drzewa gatunku sumak octowiec – w ilości 2 sztuki o obwodach pni 31 i 19 cm rosnących na działkach ozn nr geod. 831 i 728 (pas drogowy ul. Myśliwskiej) drzewa gatunku lipa – sztuk 1 o obw. pnia 60 cm rosnącej na działce ozn. nr geod. 597 (pas drogowy ul. Słowackiego), drzewa gatunku topola o obw. pnia 242 cm rosnącego na terenie działki o nr geod. 839/6 (przy ul. Bema) drzewa gatunku wierzba w ilości 3 sztuki o obw. pni 300, 170, 220 cm rosnących na działce ozn nr geod. 338 oraz drzewa gatunku olcha w ilości 2 sztuk o obw. pni 170, 220 cm rosnących na dz. o nr geod. 340/1 przy ul. Wyszyńskiego oraz drzewa gatunku robinia akacja – 1 sztuka o obw. pnia 165 cm rosnącego na terenie cmentarza komunalnego przy ul. Dubiażyńskiej

## orzekam:

1. Udzielić zezwolenia Burmistrzowi miasta Bielsk Podlaski na usunięcie drzew gatunku lipa w ilości 14 sztuk o obwodach pni 94, 63, 82, 38, 88, 91, 116, 91, 25, 41, 126, 97, 132, 47 cm rosnących na działkach o nr geod. 609, 619/9, 620/1 i 678/1 położonych w obrębie gruntów miasta Bielsk Podlaski (pas drogowy ul. Wysockiego), drzew gatunku klon w ilości 21 sztuk o obwodach pni: 85, 66, 66, 41, 41, 53, 66, 72, 69, 66, 57, 62, 75, 75, 65, 74, 70, 92 cm, rosnących na działce o nr geod. 678/1 (pas drogowy ul. Orzeszkowej) drzewa gatunku sumak octowiec – w ilości 2 sztuki o obwodach pni 31 i 19 cm rosnących na działkach ozn nr geod. 831 i 728 (pas drogowy ul. Myśliwskiej) drzewa gatunku lipa – sztuk 1 o obw. pnia 60 cm rosnącej na działce ozn. nr geod. 597 (pas drogowy ul. Słowackiego), drzewa gatunku topola o obw. pnia 242 cm rosnącego na terenie działki o nr geod. 839/6 (przy ul. Bema) drzewa gatunku wierzba w ilości 3 sztuki o obw. pni 300, 170, 220 cm rosnących na działce ozn nr geod. 338 oraz drzewa gatunku olcha w ilości 2 sztuk o obw. pni 170, 220 cm rosnących na dz. o nr geod. 340/1 przy ul. Wyszyńskiego oraz drzewa gatunku robinia akacja – 1 sztuka o obw. pnia 165 cm rosnącego na terenie cmentarza komunalnego przy ul. Dubiażyńskiej
2. Ustalić, iż usunięcie drzew winno nastąpić w terminie do dnia 31 grudnia 2012 roku
3. Zezwolenie nie podlega opłacie na fundusz ochrony środowiska

Białystok

30 CZE. 2008

ZA ZGODNOŚĆ  
7 ORYGINAŁEM

[Signature]