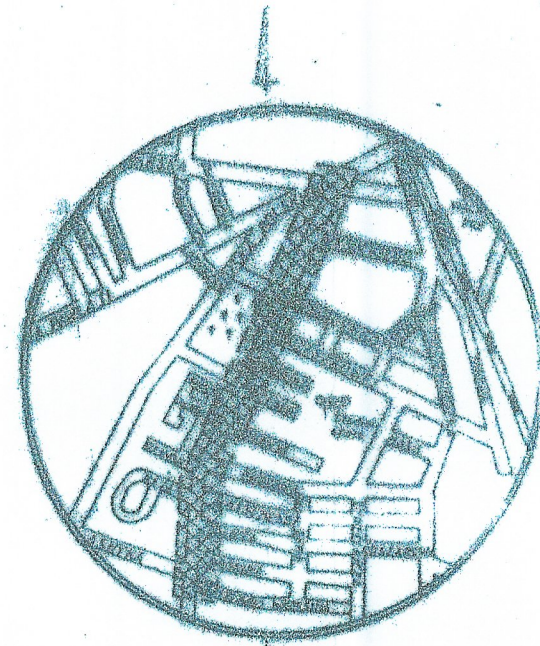


Poza wykazanymi na niniejszej mapie urządzeniami podziemnymi nie wyklucza się istnienia w terenie urządzeń podziemnych dla których brak było informacji branżowej i nie zostały odnalezione w trakcie prac polowych.

MAPA ZASADNICZA
skala 1:500



SZCZEGÓLNA LOKALIZACJA

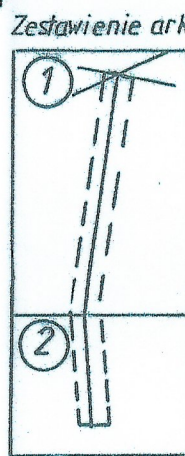
Ark.nr 1(2)

Mapa aktualna na dzień 20.11.2008r.

WYKONAŁ:
Zakład Usług Geodezyjno-Projektowych
"LIMES"
Jan Szumski i Andrzej Kożuszkiewicz
17-100 Bielsk Podlaski
ul. Mickiewicza 50/54 tel. 730 78 96

L.ks.rob. 270/2008

Kierownik roboty
Jan Szumski
Nr upr. 15460



STAROSTWO POWIATOWE W BIELSKU PODLASKIM
POWIATOWY OŚRODEK DOKUMENTACJI
GEODEZYJNEJ I KARTOGRAFICZNEJ
W BIELSKU PODLASKIM

W obszarze oznaczonym linią dokonano aktualizacji treści mapy zasadniczej.
Dokumenty z pomiaru uzupełniającego przyjęto do zasobu powiatowego w dniu 2008.11.25
i zaewidencjonowano pod nr 2454.478/08

NINIEJSZA MAPA MOŻE SŁUŻYĆ DO CELÓW PROJEKTOWYCH

Projektowane obiekty budowlane wymagające pozwolenia na budowę podlegają wytyczeniu i inwentaryzacji powykonawczej przez jednostki uprawnione do wykonywania prac geodezyjnych.

Bielsk Podlaski dn. 25.11.2008r.

Z upoważnienia Starosty
Irena Dymczyk
Podinspektor w Wydziale Geodezji
Katastru i Nieruchomości

Ark. mapy zasadniczej 255. 234.2324,2341,2342,2343,2344
Punkty osnowy geodezyjnej objęte ochroną:
1111- ul. Brańska
2607,1103,2314,2313- ul. Dubiażyńska
1184-07- ul. Słowackiego

Poza wykazanymi na niniejszej mapie urządzeniami podziemnymi nie wyklucza się istnienia w terenie urządzeń podziemnych dla których brak było informacji branżowej i nie zostały odnalezione w trakcie prac polowych.

MAPA ZASADNICZA
skala 1:500

woj. podlaskie
powiat: bielski
m. Bielsk Podlaski
obręb: Bielsk Podlaski, ul. Dubiażyńska

Mapa aktualna na dzień 20.11.2008r.

WYKONAŁ:
Zakład Usług Geodezyjno-Projektowych
"LIMES"
Jan Szumski i Andrzej Kożuszkiewicz
17-100 Bielsk Podlaski
ul. Mickiewicza 50/54 tel. 730 78 96

Ark.nr 2(2)

L.ks.rob. 270/2008

Kierownik roboty
Jan Szumski
Nr upr. 15460

STAROSTWO POWIATOWE W BIELSKU PODLASKIM
POWIATOWY OŚRODEK DOKUMENTACJI
GEODEZYJNEJ I KARTOGRAFICZNEJ
W BIELSKU PODLASKIM

W obszarze oznaczonym linią dokonano aktualizacji treści mapy zasadniczej.
Dokumenty z pomiaru uzupełniającego przyjęto do zasobu powiatowego w dniu 2008.11.25
i zaewidencjonowano pod nr 2454.478/08

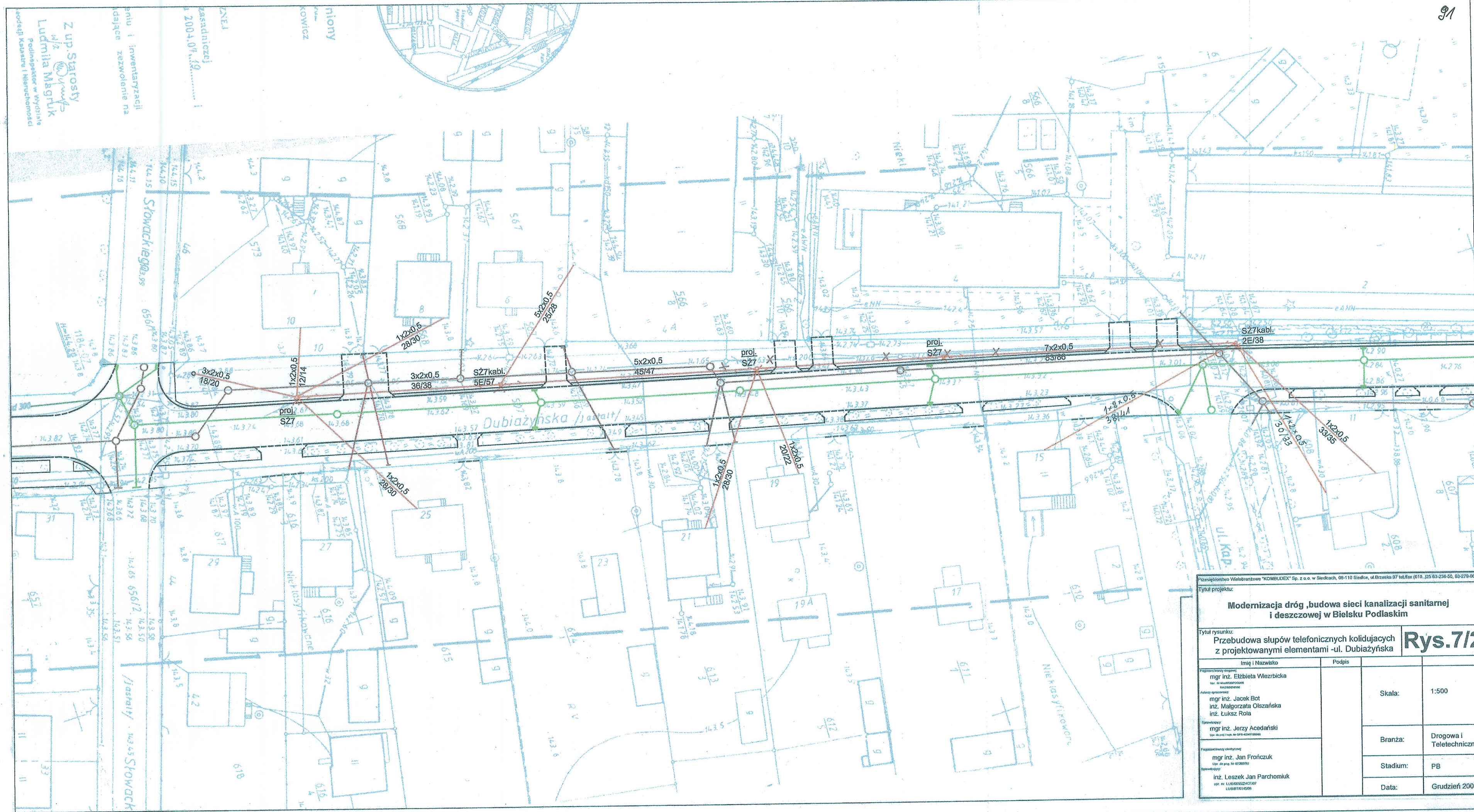
NINIEJSZA MAPA MOŻE SŁUŻYĆ DO CELÓW PROJEKTOWYCH

Projektowane obiekty budowlane wymagające pozwolenia na budowę podlegają wytyczeniu i inwentaryzacji powykonawczej przez jednostki uprawnione do wykonywania prac geodezyjnych.

Bielsk Podlaski dn. 25.11.2008r.

Z upoważnienia Starosty
Irena Dymczyk
Podinspektor w Wydziale Geodezji
Katastru i Nieruchomości

Ark. mapy zasadniczej 255. 412.0321,0323
Punkty osnowy geodezyjnej objęte ochroną:
2226,2225,2220,1056-05,2234,2235,1056,1070- ul. Dubiażyńska
1056-03 ul. Dubiażyńska /30 lipca



Tytuł projektu: Modernizacja dróg, budowa sieci kanalizacji sanitarnej i deszczowej w Bielsku Podlaskim			
Tytuł rysunku: Przebudowa słupów telefonicznych kolidujących z projektowanymi elementami -ul. Dubiażyńska			
Imię i Nazwisko mgr inż. Elżbieta Wierzbicka		Podpis	
mgr inż. Jan Froniczuk		mgr inż. Jan Froniczuk	
mgr inż. Jacek Bot		mgr inż. Jacek Bot	
mgr inż. Małgorzata Olszańska		mgr inż. Małgorzata Olszańska	
mgr inż. Jerzy Acadański		mgr inż. Jerzy Acadański	
mgr inż. Jan Froniczuk		mgr inż. Jan Froniczuk	
mgr inż. Leszek Jan Parchomiuk		mgr inż. Leszek Jan Parchomiuk	
Skala:	1:500	Branża:	Drogowa i Teletechniczna
Stadium:	PB	Data:	Grudzień 2008

Rys.712