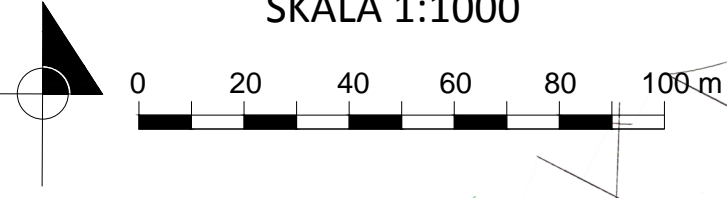


# MIEJSCOWY PLAN ZAGOSPODAROWANIA PRZESTRZENNEGO MIASTA BIELSK PODLASKI REJON UL. MICKIEWICZA

SKALA 1:1000



## LEGENDA

### OZNACZENIA GRAFICZNE:

- oznaczenie graficzne granicy planu
- rzeczywista granica obszaru objętego planem
- linie rozgraniczające, tereny o różnych funkcjach lub różnych zasadach zagospodarowania
- linia wydzielenia wewnętrznego
- symbol wydzielenia wewnętrznego
- nieprzekraczalna linia zabudowy
- strefa ochronna od cmentarza - 50 m
- strefa ochronna od cmentarza - 150 m

### PRZEZNACZENIE TERENÓW:

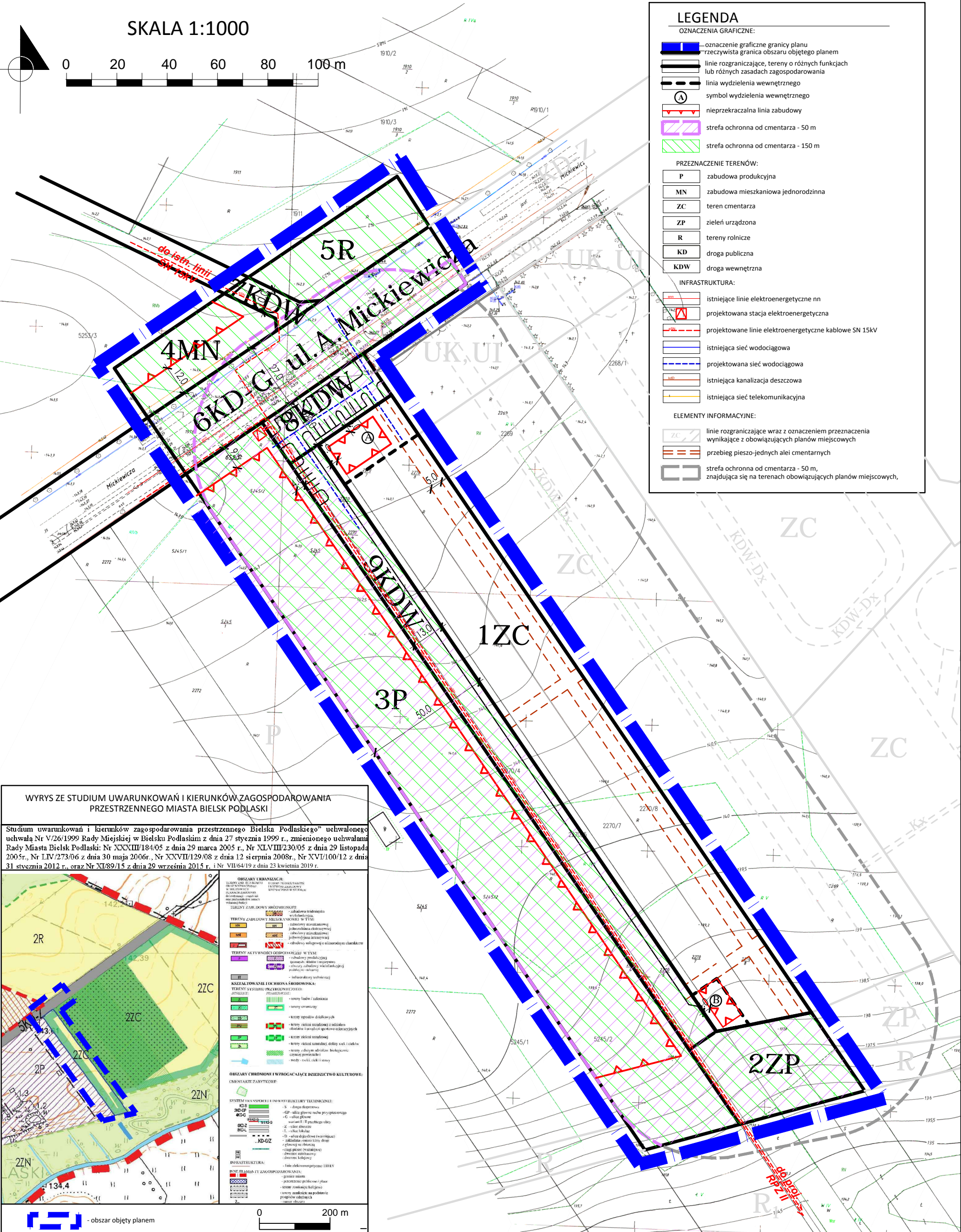
- P - zabudowa produkcyjna
- MN - zabudowa mieszkaniowa jednorodzinna
- ZC - teren cmentarza
- ZP - zieleni urządzonej
- R - tereny rolnicze
- KD - droga publiczna
- KDW - droga wewnętrzna

### INFRASTRUKTURA:

- istniejące linie elektroenergetyczne nn
- projektowana stacja elektroenergetyczna
- projektowane linie elektroenergetyczne kablowe SN 15kV
- istniejąca sieć wodociągowa
- projektowana sieć wodociągowa
- istniejąca kanalizacja deszczowa
- istniejąca sieć telekomunikacyjna

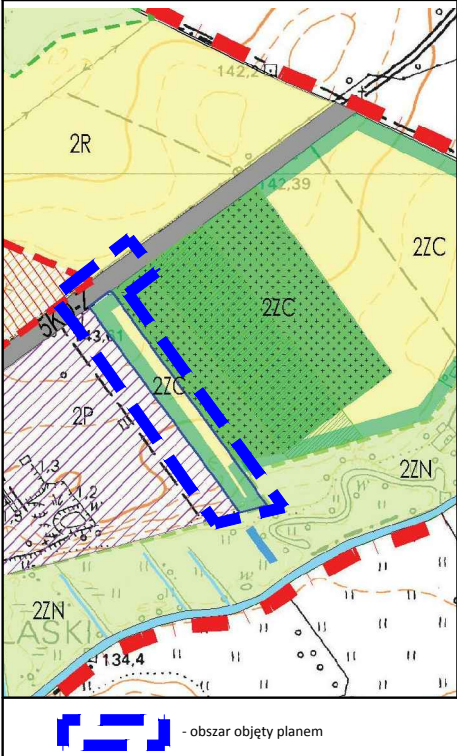
### ELEMENTY INFORMACYJNE:

- linie rozgraniczające wraz z oznaczeniem przeznaczenia wynikające z obowiązujących planów miejscowych
- przebieg pieszo-jednych alei cmentarnych
- strefa ochronna od cmentarza - 50 m, znajdująca się na terenach obowiązujących planów miejscowych,



## WYRYS ZE STUDIUM UWARUNKOWAŃ I KIERUNKÓW ZAGOSPODAROWANIA PRZESTRZENNEGO MIASTA BIELSK PODLASKI

Studium uwarunkowań i kierunków zagospodarowania przestrzennego Bielska Podlaskiego uchwalonego uchwałą Nr V/26/1999 Rady Miejskiej w Bielsku Podlaskim z dnia 27 stycznia 1999 r., zmienionego uchwałami Rady Miasta Bielsk Podlaski: Nr XXXIII/184/05 z dnia 29 marca 2005 r., Nr XLVIII/230/05 z dnia 29 listopada 2005 r., Nr LIV/273/06 z dnia 30 maja 2006 r., Nr XXVII/129/08 z dnia 12 sierpnia 2008 r., Nr XVI/100/12 z dnia 31 stycznia 2012 r., oraz Nr XI/89/15 z dnia 29 września 2015 r. i Nr VII/64/19 z dnia 23 kwietnia 2019 r.



- OBZARY URBANIZACJI:**
- teren zabudowy mieszkaniowej
  - teren zabudowy usługowej
  - teren zabudowy przemysłowej
  - teren zabudowy publicznej
  - teren zabudowy rekreacyjnej
  - teren zabudowy sportowej
  - teren zabudowy specjalnej
- TERENY AKTYWNOŚCI OSOBIWICZAJ W TYTU:**
- teren rekreacyjny
  - teren sportowy
  - teren kulturalny
  - teren przyrodniczy
  - teren historyczny
  - teren naukowy
- KSZTAŁTOWANIE IOK BRONA SRODOWISKA:**
- teren zieleni / zabudowa
  - teren zieleni / zabudowa
  - teren zieleni / zabudowa
  - teren zieleni / zabudowa
  - teren zieleni / zabudowa
  - teren zieleni / zabudowa
- OBZARY CHRONIONE I WZROGACAJĄCE DZIEDZICTWO KULTUROWE:**
- teren zieleni / zabudowa
  - teren zieleni / zabudowa
  - teren zieleni / zabudowa
  - teren zieleni / zabudowa
  - teren zieleni / zabudowa
  - teren zieleni / zabudowa
- SYSTEMY KANALIZACJI I INFRASTRUKTURY TECHNICZNEJ:**
- linie elektroenergetyczne
  - linie wodociągowe
  - linie kanalizacyjne
  - linie telekomunikacyjne
- INFRASTRUKTURA:**
- linie elektroenergetyczne
  - linie wodociągowe
  - linie kanalizacyjne
  - linie telekomunikacyjne

- obszar objęty planem

